



ПОМОРЯНСЬКА СЕЛИЩНА РАДА
ЗОЛОЧІВСЬКОГО РАЙОНУ ЛЬВІВСЬКОЇ ОБЛАСТІ
ШОСТА СЕСІЯ ВОСЬМОГО ДЕМОКРАТИЧНОГО СКЛИКАННЯ

РІШЕННЯ

Від 22 червня 2021 року № 392

Про надання згоди Золочівському районному відділу
ОП ЛОПВАПБ на поділ земельної ділянки для
ведення особистого селянського господарства
гр.Іванів Василя Михайловича,
територія Поморянської селищної ради
Золочівського району Львівської області.

Розглянувши клопотання ОП ЛОПВАПБ про надання дозволу на
поділ земельної ділянки сільськогосподарського призначення від
22.04.2021 року № 4 для ведення особистого селянського господарства
гр.Іванів Василя Михайловича територія Поморянської селищної ради
Золочівського району Львівської області і враховуючи постанову КМУ від
17.10.2012 року №1051 «Про затвердження порядку ведення Державного
земельного кадастру», керуючись ст.12,81,116,118,119,121 Земельного
Кодексу України, та п.34ст.26 Закону України «Про місцеве самоврядування
в Україні», селищна рада

В И Р І Ш И Л А:

1. Надати згоду Золочівському районному відділу ОП Львівського
проектно-виробничого архітектурно-планувального бюро на поділ земельної
ділянки площею 8,6904га(кадастровий номер 4621888200:05:000:0045)
розташованої в с.Шпиколоси на території Поморянської селищної ради для
ведення особистого селянського господарства гр.Іванів Василю
Михайловичу.
2. Контроль за виконанням даного рішення покласти на селищного
голову.

Селищний голова:



Степан Бузановський.



ПОМОРЯНСЬКА СЕЛИЩНА РАДА
ЗОЛОЧІВСЬКОГО РАЙОНУ ЛЬВІВСЬКОЇ ОБЛАСТІ
ШОСТА СЕСІЯ ВОСЬМОГО ДЕМОКРАТИЧНОГО СКЛИКАННЯ
РІШЕННЯ

Від 22 червня 2021 року № 393

Про затвердження проекту землеустрою щодо відведення земельної ділянки у власність для ведення особистого селянського господарства гр.Льницький Юрій Іванович.
с.Жуків урочище «За Корчмою»
Жуківської сільської ради
Золочівського району Львівської області.

Розглянувши проект землеустрою щодо відведення земельної ділянки у власність для ведення особистого селянського господарства гр.Льницького Юрія Івановича в с.Жуків урочище «За Корчмою» Золочівського району Львівської області і враховуючи постанову КМУ від 17.10.2012 року №1051 «Про затвердження порядку ведення Державного земельного кадастру», керуючись ст.12,81,116,118,119,121 Земельного Кодексу України, та п.34ст.26 Закону України «Про місцеве самоврядування в Україні», селищна рада

В И Р І Ш И Л А:

1. Затвердити проект землеустрою щодо відведення земельної ділянки у власність для ведення особистого селянського господарства гр.Льницького Юрія Івановича в селі Жуків урочище «За Корчмою» Жуківської сільської ради Золочівського району Львівської області, виготовлений ФОП Панчишин Ольга Володимирівна, загальною площею 0,2700га, кадастровий номер 4621883200:01:009:0045.

2. Передати у власність земельну ділянку 0,2700га –для ведення особистого селянського господарства, кадастровий номер 4621883200:01:009:0045 в с. Жуків урочище «За Корчмою» Жуківської сільської ради Золочівського району Львівської області гр.Льницькому Юрію Івановичу.

3. Контроль за виконанням даного рішення покласти на селищного голову.

Селищний голова



Степан Бузановський.



ПОМОРЯНСЬКА СЕЛИЩНА РАДА
ЗОЛОЧІВСЬКОГО РАЙОНУ ЛЬВІВСЬКОЇ ОБЛАСТІ
ШОСТА СЕСІЯ ВОСЬМОГО ДЕМОКРАТИЧНОГО СКЛИКАННЯ

РІШЕННЯ

Від 22 червня 2021 року № 394

Про затвердження проекту землеустрою щодо відведення земельної ділянки у власність для ведення особистого селянського господарства гр.Клюба Ганна Романівна , село Сновичі, вул. Нова Поморянської селищної ради Золочівського району Львівської області.

Розглянувши проект землеустрою щодо відведення земельної ділянки у власність для ведення особистого селянського господарства гр.Клюба Ганни Романівни в с.Сновичі ,вул. Нова Золочівського району Львівської області і враховуючи постанову КМУ від 17.10.2012 року №1051 «Про затвердження порядку ведення Державного земельного кадастру» керуючись ст.12,81,116,118,119,121 Земельного Кодексу України, та п.34ст.26 Закону України «Про місцеве самоврядування в Україні», селищна рада

В И Р І Ш И Л А:

1. Затвердити проект землеустрою щодо відведення земельної ділянки у власність для ведення особистого селянського господарства гр. в селі Сновичі вулиця Нова Поморянської селищної ради Золочівського району Львівської області, виготовлений ФОП Панчишин Ольга Володимирівна, загальною площею 0,7000га, кадастровий номер 4621887200:01:009:0011.

2. Передати у власність земельну ділянку 0,7000га –для ведення особистого селянського господарства, кадастровий номер 4621887200:01:009:0011 в с.Сновичі вулиця Нова Поморянської селищної ради Золочівського району Львівської області гр.Клюбі Ганні Романівні.

3. Контроль за виконанням даного рішення покласти на селищного голову.

Селищний голова



Степан Бузановський.



ПОМОРЯНСЬКА СЕЛИЩНА РАДА
ЗОЛОЧІВСЬКОГО РАЙОНУ ЛЬВІВСЬКОЇ ОБЛАСТІ
ШОСТА СЕСІЯ ВОСЬМОГО ДЕМОКРАТИЧНОГО СКЛИКАННЯ
РІШЕННЯ

Від 22 червня 2021 року № 395

Про затвердження проекту землеустрою щодо відведення земельної ділянки у власність для ведення особистого селянського господарства гр.Поцілуйко Петро Михайлович , яка розташована на території Сновицької сільської ради Золочівського району Львівської області.

Розглянувши проект землеустрою щодо відведення земельної ділянки у власність для ведення особистого селянського господарства гр.Поцілуйко Петра Михайловича яка розташована на території Сновицької сільської ради Золочівського району Львівської області і враховуючи постанову КМУ від 17.10.2012року №1051 «Про затвердження порядку ведення Державного земельного кадастру» , керуючись ст..12,81,116,118,119,121 Земельного Кодексу України, та п.34ст.26 Закону України «Про місцеве самоврядування в Україні»,селищна рада

В И Р І Ш И Л А:

1. Затвердити проект землеустрою щодо відведення земельної ділянки у власність для ведення особистого селянського господарства гр.Поцілуйко Петра Михайловича яка розташована на території Сновицької сільської ради Золочівського району Львівської області, виготовлений «ЦДЗК» Львівська регіональна філія Золочівський виробничий відділ, загальною площею 2,0000га, кадастровий номер 4621887200:08:000:0844.

2.Передати у власність земельну ділянку 2,0000га –для ведення особистого селянського господарства,кадастровий номер 4621887200:08:000:0044 яка розташована на території Сновицької сільської ради Золочівського району Львівської області гр.Поцілуйко Петру Михайловичу.

3. Контроль за виконанням даного рішення покласти на селищного голову

Селищний голова



Степан Бузановський.



ПОМОРЯНСЬКА СЕЛИЩНА РАДА
ЗОЛОЧІВСЬКОГО РАЙОНУ ЛЬВІВСЬКОЇ ОБЛАСТІ
ШОСТА СЕСІЯ ВОСЬМОГО ДЕМОКРАТИЧНОГО СКЛИКАННЯ

РІШЕННЯ

Від 22 червня 2021 року № 396

Про затвердження проекту землеустрою щодо відведення земельної ділянки у власність для ведення особистого селянського господарства гр. Садова Зоряна Романівна ділянка №1-с.Поляни, урочище «За цвинтаром» Золочівського району Львівської області.

Розглянувши проект землеустрою щодо відведення земельної ділянки у власність для ведення особистого селянського господарства гр. Садової Зоряни Романівни село Поляни урочище «За Цвинтаром» Золочівського району Львівської області і враховуючи постанову КМУ від 17.10.2012 року №1051 «Про затвердження порядку ведення Державного земельного кадастру», керуючись ст. 12, 81, 116, 118, 119, 121 Земельного Кодексу України, та п. 34 ст. 26 Закону України «Про місцеве самоврядування в Україні», селищна рада

В И Р І Ш И Л А:

1. Затвердити проект землеустрою щодо відведення земельної ділянки у власність для ведення особистого селянського господарства гр. Садової Зоряни Романівни ділянка №1-с.Поляни, урочище «За цвинтаром» Золочівського району Львівської області, виготовлений ФОП Кокодинський Микола Юрійович, загальною площею 0,8000га, кадастровий номер 4621885500:01:006:0040.

2. Передати у власність земельну ділянку 0,8000га – для ведення особистого селянського господарства, кадастровий номер 4621885500:01:006:0040 в селі Поляни, урочище «За цвинтаром» Золочівського району Львівської області гр. Садовій Зоряні Романівні.

3. Контроль за виконанням даного рішення покласти на селищного голову.

Селищний голова



Степан Бузановський.



ПОМОРЯНСЬКА СЕЛИЩНА РАДА
ЗОЛОЧІВСЬКОГО РАЙОНУ ЛЬВІВСЬКОЇ ОБЛАСТІ
ШОСТА СЕСІЯ ВОСЬМОГО ДЕМОКРАТИЧНОГО СКЛИКАННЯ

РІШЕННЯ

Від 22 червня 2021 року № 397

Про затвердження проекту землеустрою щодо відведення земельної ділянки у власність для ведення особистого селянського господарства гр. Атлахович Марії Іванівни село Жуків урочище «Сад» Жуківської сільської ради Золочівського району Львівської області.

Розглянувши проект землеустрою щодо відведення земельної ділянки у власність для ведення особистого селянського господарства гр. Атлахович Марії Іванівни село Жуків урочище «Сад» Жуківської сільської ради Золочівського району Львівської області і враховуючи постанову КМУ від 17.10.2012 року №1051 «Про затвердження порядку ведення Державного земельного кадастру», керуючись ст. 12, 81, 116, 118, 119, 121 Земельного Кодексу України, та п. 34 ст. 26 Закону України «Про місцеве самоврядування в Україні», селищна рада

В И Р І Ш И Л А:

1. Затвердити проект землеустрою щодо відведення земельної ділянки у власність для ведення особистого селянського господарства гр. Атлахович Марії Петрівни ділянка с. Жуків, урочище «Сад» Золочівського району Львівської області, виготовлений ФОП Панчишин Ольга Володимирівна, загальною площею 0,4521 га, кадастровий номер 4621883200:01:008:0033.

2. Передати у власність земельну ділянку 0,4521 га – для ведення особистого селянського господарства, кадастровий номер 4621883200:01:008:0033 в селі Жуків, урочище «Сад» Жуківської сільської ради Золочівського району Львівської області гр. Атлахович Марії Іванівни.

3. Контроль за виконанням даного рішення покласти на селищного голову.

Селищний голова:



Степан Бузановський.



ПОМОРЯНСЬКА СЕЛИЩНА РАДА
ЗОЛОЧІВСЬКОГО РАЙОНУ ЛЬВІВСЬКОЇ ОБЛАСТІ
ШОСТА СЕСІЯ ВОСЬМОГО ДЕМОКРАТИЧНОГО СКЛИКАННЯ

РІШЕННЯ

Від 22 червня 2021 року № 398

Про затвердження проекту землеустрою щодо відведення земельної ділянки у власність для ведення особистого селянського господарства гр. Бицко Наталії Юріївни село Кульби, вулиця Польна Поморянської селищної ради Золочівського району Львівської області.

Розглянувши проект землеустрою щодо відведення земельної ділянки у власність для ведення особистого селянського господарства гр. Бицко Наталія Юріївни село Кульби вулиця Польна Поморянської селищної ради Золочівського району Львівської області і враховуючи постанову КМУ від 17.10.2012 року №1051 «Про затвердження порядку ведення Державного земельного кадастру», керуючись ст..12,81,116,118,119,121 Земельного Кодексу України, та п.34ст.26 Закону України «Про місцеве самоврядування в Україні», селищна рада

В И Р І Ш И Л А:

1. Затвердити проект землеустрою щодо відведення земельної ділянки у власність для ведення особистого селянського господарства гр. Бицко Наталії Юріївни в селі Кульби, вулиця «Польна» Золочівського району Львівської області, виготовлений ФОП Панчишин Ольга Володимирівна, загальною площею 0,7200га, кадастровий номер 4621855600:06:001:0009.

2. Передати у власність земельну ділянку 0,7200га – для ведення особистого селянського господарства, кадастровий номер 4621855600:06:001:0009 в селі Кульби, вулиця Польна Поморянської селищної ради Золочівського району Львівської області гр. Бицко Наталії Юріївни.

3. Контроль за виконанням даного рішення покласти на селищного голову.

Селищний голова



Степан Бузановський.



ПОМОРЯНСЬКА СЕЛИЩНА РАДА
ЗОЛОЧІВСЬКОГО РАЙОНУ ЛЬВІВСЬКОЇ ОБЛАСТІ
ШОСТА СЕСІЯ ВОСЬМОГО ДЕМОКРАТИЧНОГО СКЛИКАННЯ
РІШЕННЯ

Від 22 червня 2021 року № 399

Про затвердження проекту землеустрою щодо відведення земельних ділянок у власність для ведення особистого селянського господарства гр.Регети Дани Антонівни с.Ремезівці Золочівського району Львівської області

Розглянувши проекти землеустрою щодо відведення земельних ділянок у власність для ведення особистого селянського господарства гр.Регети Дани Антонівни в селі Ремезівці Ремезівцівської сільської ради Золочівського району Львівської області і враховуючи постанову КМУ від 17.10.2012 року №1051 «Про затвердження порядку ведення Державного земельного кадастру», керуючись ст.12,81,116,118,119,121 Земельного Кодексу України, та п.34ст.26 Закону України «Про місцеве самоврядування в Україні», селищна рада

В И Р І Ш И Л А

1. Затвердити проекти землеустрою щодо відведення земельних ділянок у власність для ведення особистого селянського господарства гр.Регети Дани Антонівни загальною площею 0,5700 а саме:
 - земельна ділянка площею 0,3300га ,кадастровий номер 4621886100:01:008:0004 село Ремезівці урочище «Лойкова»
 - земельна ділянка площею 0,17га кадастровий номер 4621886100:01:002:0033 село Ремезівці урочище «Загороди»
 - земельна ділянка площею 0,0700га ,кадастровий номер 4621886100:01:002:0032 село Ремезівці урочище «Шкільна ділянка» Ремезівцівської сільської ради Золочівського району Львівської області.
2. Передати у власність гр.Регеті Данні Антонівній земельні ділянки для ведення особистого селянського господарства загальною площею 0,5700 а саме:
 - земельна ділянка площею 0,3300га ,кадастровий номер 4621886100:01:008:0004 село Ремезівці урочище «Лойкова»
 - земельна ділянка площею 0,17га ,кадастровий номер 4621886100:01:002:0033 село Ремезівці урочище «Загороди»
 - земельна ділянка площею 0,0700га ,кадастровий номер 4621886100:01:002:0032 село Ремезівці урочище «Шкільна ділянка»

Золочівського району Львівської області

3. Контроль за виконанням даного рішення покласти на селищного голову.



Селищний голова

Степан Бузановський.



ПОМОРЯНСЬКА СЕЛИЩНА РАДА
ЗОЛОЧІВСЬКОГО РАЙОНУ ЛЬВІВСЬКОЇ ОБЛАСТІ
ШОСТА СЕСІЯ ВОСЬМОГО ДЕМОКРАТИЧНОГО СКЛИКАННЯ

РІШЕННЯ

Від 22 червня 2021 року № 400

Про затвердження проекту землеустрою щодо відведення земельної ділянки у власність для ведення особистого селянського господарства гр. Михайлів Леся Михайлівна село Жуків, урочище «Сад» Жуківської сільської ради Золочівського району Львівської області.

Розглянувши проект землеустрою щодо відведення земельної ділянки у власність для ведення особистого селянського господарства гр. Михайлів Лесі Михайлівни село Жуків, урочище «Сад» Жуківської сільської ради Золочівського району Львівської області і враховуючи постанову КМУ від 17.10.2012 року №1051 «Про затвердження порядку ведення Державного земельного кадастру», керуючись ст. 12, 81, 116, 118, 119, 121 Земельного Кодексу України, та п. 34 ст. 26 Закону України «Про місцеве самоврядування в Україні», селищна рада

В И Р І Ш И Л А:

1. Затвердити проект землеустрою щодо відведення земельної ділянки у власність для ведення особистого селянського господарства гр. Михайлів Лесі Михайлівни ділянка село Жуків, урочище «Сад» Золочівського району Львівської області, виготовлений ФОП Панчишин Ольга Володимирівна, загальною площею 1,0260га, кадастровий номер 4621883200:01:008:0032.

2. Передати у власність земельну ділянку 1,0260га – для ведення особистого селянського господарства, кадастровий номер 4621883200:01:008:0032 в селі Жуків, урочище «Сад» Жуківської сільської ради Золочівського району Львівської області гр. Михайлів Лесі Михайлівні.

3. Контроль за виконанням даного рішення покласти на селищного голову.

Селищний голова



Степан Бузановський.



ПОМОРЯНСЬКА СЕЛИЩНА РАДА
ЗОЛОЧІВСЬКОГО РАЙОНУ ЛЬВІВСЬКОЇ ОБЛАСТІ
ШОСТА СЕСІЯ ВОСЬМОГО ДЕМОКРАТИЧНОГО СКЛИКАННЯ

РІШЕННЯ

Від 22 червня 2021 року № 401

Про затвердження проекту землеустрою щодо відведення земельної ділянки у власність для ведення особистого селянського господарства гр. Ладанівська Оксана Володимирівна село Нестюки, вул. 1-Травня Поморянської селищної ради Золочівського району Львівської області.

Розглянувши проект землеустрою щодо відведення земельної ділянки у власність для ведення особистого селянського господарства гр. Ладанівської Оксани Володимирівни село Нестюки, вул. 1-Травня Поморянської селищної ради Золочівського району Львівської області і враховуючи постанову КМУ від 17.10.2012 року № 1051 «Про затвердження порядку ведення Державного земельного кадастру», керуючись ст. 12, 81, 116, 118, 119, 121 Земельного Кодексу України, та п. 34 ст. 26 Закону України «Про місцеве самоврядування в Україні», селищна рада

В И Р І Ш И Л А:

1. Затвердити проект землеустрою щодо відведення земельної ділянки у власність для ведення особистого селянського господарства гр. Ладанівської Оксани Володимирівни в селі Нестюки, вул. 1-Травня Поморянської селищної ради Золочівського району Львівської області, виготовлений ФОП Анчишин Ольга Володимирівна, загальною площею 0,3400 га, кадастровий номер 4621880800:04:001:0009.

2. Передати у власність земельну ділянку 0,3400 га – для ведення особистого селянського господарства, кадастровий номер 4621880800:04:001:0009 в селі Нестюки, вулиця 1-Травня Поморянської селищної ради Золочівського району Львівської області гр. Ладанівській Оксані Володимирівні.

3. Контроль за виконанням даного рішення покласти на селищного голову.

Селищний голова



Степан Бузановський



ПОМОРЯНСЬКА СЕЛИЩНА РАДА
ЗОЛОЧІВСЬКОГО РАЙОНУ ЛЬВІВСЬКОЇ ОБЛАСТІ
УІ СЕСІЯ 8 ДЕМОКРАТИЧНОГО СКЛИКАННЯ
І ПЛЕНАРНЕ ЗАСІДАННЯ
Р І Ш Е Н Н Я

Від 22 червня 2021 року № 402
Про затвердження проекту землеустрою щодо
відведення земельної ділянки у власність для
ведення особистого селянського господарства
гр.Товпишко Юрію Васильовичу в с.Нестюки
урочище «За Русинами» Золочівського району
Львівської області.

Розглянувши проект землеустрою щодо відведення земельної ділянки у власність для ведення особистого селянського господарства гр. Товпишко Юрія Васильовича в с.Нестюки урочище «За Русинами» Золочівського району Львівської області і враховуючи постанову КМУ від 17.10.2012 року № 1051 «Про затвердження порядку ведення Державного земельного кадастру», керуючись ст.12,81,116,118,119, 121 Земельного кодексу України та п 34 ст.26 Закону України «Про місцеве самоврядування в Україні» селищна рада

В И Р І Ш И Л А :

1.Затвердити проект землеустрою щодо відведення земельної ділянки у власність для ведення особистого селянського господарства гр. Товпишко Юрію Васильовичу в с.Нестюки урочище «За Русинами» Золочівського району Львівської області, виготовлений ФОП Панчишин Ольга Володимирівна, загальною площею 1.1580 га, кадастровий номер 4621880800:04:007:0002.

2.Передати у власність земельну ділянку 1.1580 га– для ведення особистого селянського господарства, кадастровий номер 4621880800:04:007:0002 в с. Нестюки урочище «За Русинами» Золочівського району Львівської області Товпишко Юрію Васильовичу.

3.Контроль за виконання даного рішення покласти на селищного голову Бузановського С.В.

Селищний голова:



Степан БУЗАНОВСЬКИЙ.



ПОМОРЯНСЬКА СЕЛИЩНА РАДА
ЗОЛОЧІВСЬКОГО РАЙОНУ ЛЬВІВСЬКОЇ ОБЛАСТІ
ШОСТА СЕСІЯ ВОСЬМОГО ДЕМОКРАТИЧНОГО СКЛИКАННЯ

РІШЕННЯ

Від 22 червня 2021 року № 403
Про внесення змін в рішення
четвертої (позачергової) сесії восьмого
демократичного скликання
від 6.04.2021 року №320

Керуючись ст.12 Земельного Кодексу України.Законом України
«Про Землеустрій» та ст.33 закону України «Про місцеве самоврядування
в Україні» сесія Поморянської селищної ради

В И Р І Ш И Л А:

1. Внести зміни в рішення четвертої (позачергової) сесії восьмого демократичного скликання від 6.04.2021 року №320 «Про надання дозволу на виготовлення проекту землеустрою щодо відведення земельної ділянки у власність для ведення особистого селянського господарства в смт.Поморяни площею 1,40га гр. Гупало Володимиру Васильовичу Золочівського району Львівської області.

2. Затвердити проект землеустрою щодо відведення земельної ділянки у власність гр.Гупало Володимировичу Васильовичу площею 1,40га для ведення особистого селянського господарства кадастровий номер 4621855600:01:001:0031 в смт Поморяни Золочівського району Львівської області, та оформити і зареєструвати право комунальної власності на земельну ділянку відповідно до Закону України «Про державну реєстрацію речових прав на нерухоме майно та їх обтяжень» за Поморянською селищною радою Золочівського району Львівської області.

2. Контроль за виконанням даного рішення покласти на селищного голову.

Селищний голова



Степан Бузановський



ПОМОРЯНСЬКА СЕЛИЩНА РАДА
ЗОЛОЧІВСЬКОГО РАЙОНУ ЛЬВІВСЬКОЇ ОБЛАСТІ
ШОСТА СЕСІЯ ВОСЬМОГО ДЕМОКРАТИЧНОГО СКЛИКАННЯ

РІШЕННЯ

Від 22 червня 2021 року № 404

Про затвердження проекту землеустрою щодо відведення земельної ділянки у власність для ведення особистого селянського господарства гр. Гусар Василь Ярославович село Сновичі, Сновицької сільської ради Золочівського району Львівської області.

Розглянувши проект землеустрою щодо відведення земельної ділянки у власність для ведення особистого селянського господарства гр. Гусар Василя Ярославовича село Сновичі, Сновицька сільська рада Золочівського району Львівської області і враховуючи постанову КМУ від 17.10.2012 року №1051 «Про затвердження порядку ведення Державного земельного кадастру», керуючись ст. 12, 81, 116, 118, 119, 121 Земельного Кодексу України, та п. 34 ст. 26 Закону України «Про місцеве самоврядування в Україні», селищна рада

В И Р І Ш И Л А:

1. Затвердити проект землеустрою щодо відведення земельної ділянки у власність для ведення особистого селянського господарства гр. Гусар Василя Ярославовича на території с. Сновичі, Сновицька сільська рада Золочівського району Львівської області, виготовлений ДП «Львівський науково-дослідний та проектний інститут землеустрою», загальною площею 0,17 га, кадастровий номер 4621887200:01:004:0014.

2. Передати у власність земельну ділянку 0,17 га – для ведення особистого селянського господарства, кадастровий номер 4621887200:01:004:0014 в селі Сновичі, Сновицька сільська рада Золочівського району Львівської області гр. Гусар Василю Ярославовичу.

3. Контроль за виконанням даного рішення покласти на селищного голову.

Селищний голова



Степан Бузановський



ПОМОРЯНСЬКА СЕЛИЩНА РАДА
ЗОЛОЧІВСЬКОГО РАЙОНУ ЛЬВІВСЬКОЇ ОБЛАСТІ
ШОСТА СЕСІЯ ВОСЬМОГО ДЕМОКРАТИЧНОГО СКЛИКАННЯ

РІШЕННЯ

Від 22 червня 2021 року № 405

Про затвердження проекту землеустрою щодо відведення земельної ділянки у власність для ведення особистого селянського господарства гр. Смолин Ярослава Ярославівна село Сновичі, Сновицької сільської ради Золочівського району Львівської області.

Розглянувши проект землеустрою щодо відведення земельної ділянки у власність для ведення особистого селянського господарства гр. Смолин Ярослава Ярославівна село Сновичі, Сновицька сільська рада Золочівського району Львівської області і враховуючи постанову КМУ від 17.10.2012 року №1051 «Про затвердження порядку ведення Державного земельного кадастру», керуючись ст. 12, 81, 116, 118, 119, 121 Земельного Кодексу України, та п. 34 ст. 26 Закону України «Про місцеве самоврядування в Україні», селищна рада

В И Р І Ш И Л А:

1. Затвердити проект землеустрою щодо відведення земельної ділянки у власність для ведення особистого селянського господарства гр. Смолин Ярославі Ярославівні на території с. Сновичі, Сновицька сільська рада Золочівського району Львівської області, виготовлений ДП «Львівський науково-дослідний та проектний інститут землеустрою», загальною площею 0,2735 га, кадастровий номер 4621887200:01:007:0004.

2. Передати у власність земельну ділянку 0,2735 га – для ведення особистого селянського господарства, кадастровий номер 4621887200:01:007:0004 в селі Сновичі, Сновицька сільська рада Золочівського району Львівської області гр. Смолин Ярославі Ярославівні.

3. Контроль за виконанням даного рішення покласти на селищного голову.

Селищний голова



Степан Бузановський



ПОМОРЯНСЬКА СЕЛИЩНА РАДА
ЗОЛОЧІВСЬКОГО РАЙОНУ ЛЬВІВСЬКОЇ ОБЛАСТІ
ШОСТА СЕСІЯ ВОСЬМОГО ДЕМОКРАТИЧНОГО СКЛИКАННЯ

РІШЕННЯ

Від 22 червня 2021 року № 406

Про затвердження проекту землеустрою щодо відведення земельної ділянки в оренду для будівництва та обслуговування інших будівель громадської забудови(будівля магазину)
Золочівська Районна Спілка Споживчих Товариств село Торгів, вулиця Б. Хмельницького,73а
Поморянська селищна рада
Золочівського району Львівської області.

Розглянувши проект землеустрою щодо відведення земельної ділянки в оренду для будівництва та обслуговування інших будівель громадської забудови (будівля магазину) Золочівська Районна Спілка Споживчих Товариств село Торгів ,вулиця Б.Хмельницького,27 Поморянської селищної ради Золочівського району Львівської області і враховуючи постанову КМУ від 17.10.2012року №1051 «Про затвердження порядку ведення Державного земельного кадастру» керуючись ст..12,81,116,118,119,121 Земельного Кодексу України, та п.34ст.26 Закону України «Про місцеве самоврядування в Україні»,селищна рада

В И Р І Ш И Л А:

1. Затвердити проект землеустрою щодо відведення земельної ділянки в оренду для будівництва та обслуговування інших будівель громадської забудови(будівля магазину) замовник Золочівська Районна Спілка Споживчих Товариств ділянка в селі Торгів вулиця Б.Хмельницького,73а Поморянська селищна рада Золочівського району Львівської області, виготовлений Субект підприємницької діяльності Лопатка Оксана Ігорівна , загальною площею 0.0186га, кадастровий номер 4621855600:04:003:0005.

2.Передаги у власність земельну ділянку 0,0186га –для ведення особистого селянського господарства,кадастровий номер 4621855600:04:003:0005 в селі Торгів вулиця Б.Хмельницького, 27 Поморянська селищна рада Золочівського району Львівської області замовник Золочівська Районна Спілка Споживчих Товариств.



ПОМОРЯНСЬКА СЕЛИЩНА РАДА
ЗОЛОЧІВСЬКОГО РАЙОНУ ЛЬВІВСЬКОЇ ОБЛАСТІ
ШОСТА СЕСІЯ ВОСЬМОГО ДЕМОКРАТИЧНОГО СКЛИКАННЯ
РІШЕННЯ

Від 22 червня 2021 року № 407

Про затвердження проекту землеустрою щодо відведення земельної ділянки цільове призначення якої змінюється із земель для ведення особистого селянського господарства у землі для розміщення та експлуатації основних, підсобних і допоміжних будівель та споруд підприємств переробної, машинобудівної та іншої промисловості

гр. Жеграй Григорій Григорович
гр. Жеграй Василь Григорович
село Ремезівці, вулиця Млинська, 31
Поморянської селищної ради
Золочівського району Львівської області.

Розглянувши проект землеустрою щодо відведення земельної ділянки, цільове призначення якої змінюється із земель для ведення особистого селянського господарства у землі для розміщення та експлуатації основних, підсобних і допоміжних будівель та споруд підприємств переробної, машинобудівної та іншої промисловості гр. Жеграй Григорій Григорович та гр. Жеграй Василь Григорович село Ремезівці, по вулиці Млинська, 31 Поморянської селищної ради, Золочівського району Львівської області і враховуючи постанову КМУ від 17.10.2012 року №1051 «Про затвердження порядку ведення Державного земельного кадастру», керуючись ст. 12, 81, 116, 118, 119, 121 Земельного Кодексу України, та п. 34 ст. 26 Закону України «Про місцеве самоврядування в Україні», селищна рада

В И Р І Ш І Л А:

1. Затвердити проект землеустрою щодо відведення земельної ділянки, цільове призначення якої змінюється із земель для ведення особистого селянського у власність для ведення особистого селянського господарства у землі для розміщення та експлуатації основних, підсобних і допоміжних будівель та споруд підприємств переробної, машинобудівної та іншої промисловості гр. Жеграй Григорію Григоровичу та гр. Жеграй

Василію Григоровичу в селі Ремезівці ,вулиця Млинська,31 Поморянської селищної ради Золочівського району Львівської області, виготовлений ОП ЛОПВАПБ , загальною площею 0,7200га кадастровий номер 4621886100:01:007:0011.

2. Контроль за виконанням даного рішення покласти на селищного голову.

Селищний голова



Степан Бузановський



ПОМОРЯНСЬКА СЕЛИЩНА РАДА
ЗОЛОЧІВСЬКОГО РАЙОНУ ЛЬВІВСЬКОЇ ОБЛАСТІ
УІ СЕСІЯ VIII ДЕМОКРАТИЧНОГО СКЛИКАННЯ
РІШЕННЯ

Від 22 червня 2021 року № 408
Про надання згоди на поділ земельної
ділянки в с.Шпиколоси Золочівського
району Львівської області.

Керуючись ст.12,38,40,118,121,184 Земельного Кодексу України, ст.ст.25,50
Закону України «Про землеустрій», порядку розроблення проектів землеустрою щодо
відведення земельних ділянок, затвердженого Постановою Кабінету Міністрів України від
26.05.2004 року за № 677, ст.26 п.34 Закону України «Про місцеве самоврядування в
Україні», розглянувши клопотання ОП Львівське обласне проектно-виробниче
архітектурно-планувальне бюро Золочівський районний відділ, селищна рада

В И Р І Ш И Л А:

1. Дати згоду Золочівському районному відділу ОП Львівського проектно-
виробничого архітектурно-планувального бюро на поділ земельної ділянки площею
6.6904 га кадастровий номер 4621888200:05:000:0045 розташованої на території
Поморянської селищної ради Золочівського району Львівської області.

2. Контроль за виконання даного рішення покласти на комісію з питань охорони
навколишнього природного середовища, сільського господарства та земельних відносин.



Селищний голова:

Степан БУЗАНОВСЬКИЙ



ПОМОРЯНСЬКА СЕЛИЩНА РАДА
ЗОЛОЧІВСЬКОГО РАЙОНУ ЛЬВІВСЬКОЇ ОБЛАСТІ
УІ СЕСІЯ VIII ДЕМОКРАТИЧНОГО СКЛИКАННЯ
РІШЕННЯ

Від 22 червня 2021 року № 409
Про взяття на баланс земельних ділянок
відділу освіти, культури, соціального
захисту та охорони здоров'я Поморянської
селищної ради.

Розглянувши листа від 05.03.2021 року № 09-15/56 щодо вилучення земельних ділянок з балансу відділу освіти Золочівської РДА, керуючись ст.26 п.34 Закону України «Про місцеве самоврядування в Україні», селищна рада

В И Р І Ш И Л А:

1. Земельні ділянки, а саме: кадастровий номер 4621855600:01:006:0038 площею 0.1468 га /Поморянська ЗОШ/, кадастровий номер 4621855600:01:006:0037 площею 0.9419 /Поморянська ЗОШ/ наданих для обслуговування закладу загальної середньої освіти взяти на баланс відділу освіти, культури, соціального захисту та охорони здоров'я Поморянської селищної ради Золочівського району Львівської області.

2. Контроль за виконання даного рішення покласти на комісію з питань охорони навколишнього природного середовища, сільського господарства та земельних відносин.

Селищний голова:



Степан БУЗАНОВСЬКИЙ



ПОМОРЯНСЬКА СЕЛИЩНА РАДА
ЗОЛОЧІВСЬКОГО РАЙОНУ ЛЬВІВСЬКОЇ ОБЛАСТІ
VI СЕСІЯ 8 ДЕМОКРАТИЧНОГО СКЛИКАННЯ

РІШЕННЯ

Від 22 червня 2021 року № 410

Про надання дозволу на виготовлення технічної Документації із землеустрою щодо встановлення меж земельних ділянок в натурі /на місцевості/ для ведення товарного сільськогосподарського виробництва Двірник Артуру Богдановичу на території с.Сновичі Золочівського району Львівської області.

Відповідно до ст.22, 25 Земельного кодексу України, відповідно п.34 ст.26 Закону України «Про місцеве самоврядування в Україні», ст.25, 55 Закону України «Про землеустрій», Закону України «Про порядок виділення в натурі /на місцевості/ земельних часток /паїв/», постанови Кабінету Міністрів України від 04.02.2004 року № 122 «Про організацію робіт та методику розподілу земельних ділянок між власниками земельних часток /паїв/», враховуючи розпорядження голови РДА від 26.03.2009 року № 113 «Про затвердження технічної документації із землеустрою щодо складання документів, що посвідчують право на земельні ділянки для ведення товарного сільськогосподарського виробництва громадянам на території с.Сновичі Золочівського району Львівської області», на підставі «Проекту роздержавлення і приватизації земель спілки селянських господарств «Снович» на території с.Сновичі Золочівського району Львівської області», розглянувши заяву Двірник Артура Богдановича, селищна рада

В И Р І Ш И Л А:

- 1.Дати дозвіл Двірник Артуру Богдановичу на виготовлення технічної документації із землеустрою щодо встановлення меж земельної ділянки в натурі (на місцевості) загальною площею 1.5045 га., з них: ріллі-1.0987 га, сіножаті—0.4058 га для ведення товарного сільськогосподарського виробництва на території с.Сновичі Золочівського району Львівської області.
- 2.Гр.Двірник Артуру Богдановичу погодити у встановленому порядку технічну документацію із землеустрою щодо встановлення меж земельних ділянок в натурі /на місцевості/ та подати на затвердження сесії селищної ради.
- 3.Контроль за виконанням даного рішення покласти на селищного голову Бузановського С.В.

Селищний голова



Степан БУЗАНОВСЬКИЙ.



ПОМОРЯНСЬКА СЕЛИЩНА РАДА
ЗОЛОЧІВСЬКОГО РАЙОНУ ЛЬВІВСЬКОЇ ОБЛАСТІ
VI СЕСІЯ 8 ДЕМОКРАТИЧНОГО СКЛИКАННЯ

РІШЕННЯ

Від 22 червня 2021 року № 411

Про надання дозволу на виготовлення технічної Документації із землеустрою щодо встановлення меж земельних ділянок в натурі /на місцевості/ для ведення товарного сільськогосподарського виробництва Козак Світлані Ярославівні на території с.Сновичі Золочівського району Львівської області.

Відповідно до ст.22, 25 Земельного кодексу України, відповідно п.34 ст.26 Закону України «Про місцеве самоврядування в Україні», ст.25, 55 Закону України «Про землеустрій», Закону України «Про порядок виділення в натурі /на місцевості/ земельних часток /паїв/», постанови Кабінету Міністрів України від 04.02.2004 року № 122 «Про організацію робіт та методику розподілу земельних ділянок між власниками земельних часток /паїв/», враховуючи розпорядження голови РДА від 26.03.2009 року № 113 «Про затвердження технічної документації із землеустрою щодо складання документів, що посвідчують право на земельні ділянки для ведення товарного сільськогосподарського виробництва громадянам на території с.Сновичі Золочівського району Львівської області», на підставі «Проекту роздержавлення і приватизації земель спілки селянських господарств «Снович» на території с.Сновичі Золочівського району Львівської області», розглянувши заяву Козак Світлани Ярославівни, селищна рада

В И Р І Ш И Л А:

- 1.Дати дозвіл Козак Світлані Ярославівні на виготовлення технічної документації із землеустрою щодо встановлення меж земельної ділянки в натурі (на місцевості) загальною площею 2.6630 га., з них: ріллі-1.2675 га, сіножаті—0.4047 га, ріллі-0.5862 га, сіножаті-0.4046 га для ведення товарного сільськогосподарського виробництва на території с.Сновичі Золочівського району Львівської області.
- 2.Гр.Козак Світлані Ярославівні погодити у встановленому порядку технічну документацію із землеустрою щодо встановлення меж земельних ділянок в натурі /на місцевості/ та подати на затвердження сесії селищної ради.
- 3.Контроль за виконанням даного рішення покласти на селищного голову Бузановського С.В.

Селищний голова



Степан БУЗАНОВСЬКИЙ.



ПОМОРЯНСЬКА СЕЛИЩНА РАДА
ЗОЛОЧІВСЬКОГО РАЙОНУ ЛЬВІВСЬКОЇ ОБЛАСТІ
VI СЕСІЯ 8 ДЕМОКРАТИЧНОГО СКЛИКАННЯ

РІШЕННЯ

Від 22 червня 2021 року № 412

Про надання дозволу на виготовлення технічної Документації із землеустрою щодо встановлення меж земельних ділянок в натурі /на місцевості/ для ведення товарного сільськогосподарського виробництва Квас Ярославу Петровичу на території с.Сновичі Золочівського району Львівської області.

Відповідно до ст.22, 25 Земельного кодексу України, відповідно п.34 ст.26 Закону України «Про місцеве самоврядування в Україні», ст.25, 55 Закону України «Про землеустрій», Закону України «Про порядок виділення в натурі /на місцевості/ земельних часток /паїв/», постанови Кабінету Міністрів України від 04.02.2004 року № 122 «Про організацію робіт та методики розподілу земельних ділянок між власниками земельних часток /паїв/», враховуючи розпорядження голови РДА від 26.03.2009 року № 113 «Про затвердження технічної документації із землеустрою щодо складання документів, що посвідчують право на земельні ділянки для ведення товарного сільськогосподарського виробництва громадянам на території с.Сновичі Золочівського району Львівської області», на підставі «Проекту роздержавлення і приватизації земель спілки селянських господарств «Снович» на території с.Сновичі Золочівського району Львівської області», розглянувши заяву Квас Ярослава Петровича, селищна рада

В И Р І Ш И Л А:

- 1.Дати дозвіл Квас Ярославу Петровичу на виготовлення технічної документації із землеустрою щодо встановлення меж земельної ділянки в натурі (на місцевості) загальною площею 1.0816 га., з них: ріллі-0.6101 га, сіножаті—0.4715 га для ведення товарного сільськогосподарського виробництва на території с.Сновичі Золочівського району Львівської області.
- 2.Гр.Квас Ярославу Петровичу погодити у встановленому порядку технічну документацію із землеустрою щодо встановлення меж земельних ділянок в натурі /на місцевості/ та подати на затвердження сесії селищної ради.
- 3.Контроль за виконанням даного рішення покласти на селищного голову Бузановського С.В.

Селищний голова

Степан БУЗАНОВСЬКИЙ.



ПОМОРЯНСЬКА СЕЛИЩНА РАДА
ЗОЛОЧІВСЬКОГО РАЙОНУ ЛЬВІВСЬКОЇ ОБЛАСТІ
VI СЕСІЯ 8 ДЕМОКРАТИЧНОГО СКЛИКАННЯ

РІШЕННЯ

Від 22 червня 2021 року № 413


Про надання дозволу на виготовлення технічної Документації із землеустрою щодо встановлення меж земельних ділянок в натурі /на місцевості/ для ведення товарного сільськогосподарського виробництва Мицишин Петру Миколайовичу на території с.Сновичі Золочівського району Львівської області.

Відповідно до ст.22, 25 Земельного кодексу України, відповідно п.34 ст.26 Закону України «Про місцеве самоврядування в Україні», ст.25, 55 Закону України «Про землеустрій», Закону України «Про порядок виділення в натурі /на місцевості/ земельних часток /паїв/», постанови Кабінету Міністрів України від 04.02.2004 року № 122 «Про організацію робіт та методику розподілу земельних ділянок між власниками земельних часток /паїв/», враховуючи розпорядження голови РДА від 26.03.2009 року № 113 «Про затвердження технічної документації із землеустрою щодо складання документів, що посвідчують право на земельні ділянки для ведення товарного сільськогосподарського виробництва громадянам на території с.Сновичі Золочівського району Львівської області», на підставі «Проекту роздержавлення і приватизації земель спілки селянських господарств «Снович» на території с.Сновичі Золочівського району Львівської області», розглянувши заяву Мицишин Петра Миколайовича, селищна рада

В И Р І Ш И Л А:

1. Дати дозвіл Мицишин Петру Миколайовичу на виготовлення технічної документації із землеустрою щодо встановлення меж земельної ділянки в натурі (на місцевості) загальною площею 1.1701 га., з них: ріллі-0.9412 га, сіножаті—0.2289 га для ведення товарного сільськогосподарського виробництва на території с.Сновичі Золочівського району Львівської області.
2. Гр.Мицишин Петру Миколайовичу погодити у встановленому порядку технічну документацію із землеустрою щодо встановлення меж земельних ділянок в натурі /на місцевості/ та подати на затвердження сесії селищної ради.
3. Контроль за виконанням даного рішення покласти на селищного голову Бузановського С.В.

Селищний голова



Степан БУЗАНОВСЬКИЙ.



ПОМОРЯНСЬКА СЕЛИЩНА РАДА
ЗОЛОЧІВСЬКОГО РАЙОНУ ЛЬВІВСЬКОЇ ОБЛАСТІ
VI СЕСІЯ 8 ДЕМОКРАТИЧНОГО СКЛИКАННЯ

РІШЕННЯ

Від 22 червня 2021 року № 414

Про надання дозволу на виготовлення технічної Документації із землеустрою щодо встановлення меж земельних ділянок в натурі /на місцевості/ для ведення товарного сільськогосподарського виробництва Патрик Ользі Богданівні на території с.Сновичі Золочівського району Львівської області.

Відповідно до ст.22, 25 Земельного кодексу України, відповідно п.34 ст.26 Закону України «Про місцеве самоврядування в Україні», ст.25, 55 Закону України «Про землеустрій», Закону України «Про порядок виділення в натурі /на місцевості/ земельних часток /паїв/», постанови Кабінету Міністрів України від 04.02.2004 року № 122 «Про організацію робіт та методику розподілу земельних ділянок між власниками земельних часток /паїв/», враховуючи розпорядження голови РДА від 26.03.2009 року № 113 «Про затвердження технічної документації із землеустрою щодо складання документів, що посвідчують право на земельні ділянки для ведення товарного сільськогосподарського виробництва громадянам на території с.Сновичі Золочівського району Львівської області», на підставі «Проекту роздержавлення і приватизації земель спілки селянських господарств «Снович» на території с.Сновичі Золочівського району Львівської області», розглянувши заяву Патрик Ольги Богданівни, селищна рада

В И Р І Ш И Л А:

- 1.Дати дозвіл Патрик Ользі Богданівні на виготовлення технічної документації із землеустрою щодо встановлення меж земельної ділянки в натурі (на місцевості) загальною площею 1.8330 га., з них: ріллі-1.1852 га, сіножаті—0.6478 га для ведення товарного сільськогосподарського виробництва на території с.Сновичі Золочівського району Львівської області.
- 2.Гр.Патрик Ользі Богданівні погодити у встановленому порядку технічну документацію із землеустрою щодо встановлення меж земельних ділянок в натурі /на місцевості/ та подати на затвердження сесії селищної ради.
- 3.Контроль за виконанням даного рішення покласти на селищного голову Бузановського С.В.



Степан БУЗАНОВСЬКИЙ.



ПОМОРЯНСЬКА СЕЛИЩНА РАДА
ЗОЛОЧІВСЬКОГО РАЙОНУ ЛЬВІВСЬКОЇ ОБЛАСТІ
VI СЕСІЯ 8 ДЕМОКРАТИЧНОГО СКЛИКАННЯ

РІШЕННЯ

Від 22 червня 2021 року № 415

Про надання дозволу на виготовлення технічної Документації із землеустрою щодо встановлення меж земельних ділянок в натурі /на місцевості/ для ведення товарного сільськогосподарського виробництва Городиловському Володимиру Ігоровичу на території с.Сновичі Золочівського району Львівської області.

Відповідно до ст.22, 25 Земельного кодексу України, відповідно п.34 ст.26 Закону України «Про місцеве самоврядування в Україні», ст.25, 55 Закону України «Про землеустрій», Закону України «Про порядок виділення в натурі /на місцевості/ земельних часток /паїв/», постанови Кабінету Міністрів України від 04.02.2004 року № 122 «Про організацію робіт та методику розподілу земельних ділянок між власниками земельних часток /паїв/», враховуючи розпорядження голови РДА від 26.03.2009 року № 113 «Про затвердження технічної документації із землеустрою щодо складання документів, що посвідчують право на земельні ділянки для ведення товарного сільськогосподарського виробництва громадянам на території с.Сновичі Золочівського району Львівської області», на підставі «Проекту роздержавлення і приватизації земель спілки селянських господарств «Снович» на території с.Сновичі Золочівського району Львівської області», розглянувши заяву Городиловського Володимира Ігоровича, селищна рада

В И Р І Ш И Л А:

1. Дати дозвіл Городиловському Володимиру Ігоровичу на виготовлення технічної документації із землеустрою щодо встановлення меж земельної ділянки в натурі (на місцевості) загальною площею 1.5151 га., з них: ріллі-1.1496 га, сіножаті—0.3656 га для ведення товарного сільськогосподарського виробництва на території с.Сновичі Золочівського району Львівської області.
2. Гр.Городиловському Володимиру Ігоровичу погодити у встановленому порядку технічну документацію із землеустрою щодо встановлення меж земельних ділянок в натурі /на місцевості/ та подати на затвердження сесії селищної ради.
3. Контроль за виконанням даного рішення покласти на селищного голову Бузановського С.В.

Селищний голова



Степан БУЗАНОВСЬКИЙ.



ПОМОРЯНСЬКА СЕЛИЩНА РАДА
ЗОЛОЧІВСЬКОГО РАЙОНУ ЛЬВІВСЬКОЇ ОБЛАСТІ
ШОСТА СЕСІЯ ВОСЬМОГО ДЕМОКРАТИЧНОГО СКЛИКАННЯ
Р І Ш Е Н Н Я

Від 22 червня 2021 року № 418

Про надання дозволу на виготовлення технічної документації із землеустрою щодо встановлення (відновлення) меж земельної ділянки в натурі (на місцевості) для обслуговування житлового будинку господарських будівель і споруд та ведення особистого селянського господарства Бандурки Оксани Володимирівни в селі Бібшани по вул. Зелена, Золочівського району Львівської області

Розглянувши заяву гр. Бандурки Оксани Володимирівни про надання дозволу на виготовлення технічної документації із землеустрою щодо встановлення (відновлення) меж земельної ділянки в натурі (на місцевості) для обслуговування житлового будинку господарських будівель і споруд та ведення особистого селянського господарства керуючись ст.ст. 12, 81, 116, 118, 121, 125, Земельного кодексу України, ст. 32 Закону України «Про місцеве самоврядування в Україні», селищна рада

В И Р І Ш И Л А:

1. Дати дозвіл гр. Бандурка Оксані Володимирівні на виготовлення технічної документації із землеустрою щодо встановлення (відновлення) меж земельної ділянки в натурі (на місцевості) для обслуговування житлового будинку господарських будівель і споруд площею 0,24 га по вулиці Зелена 14а, в селі Бібшани Золочівського району Львівської області, а також земельні ділянки для ведення особистого селянського господарства в таких урочищах: «Ляховичі» - 0,22 га; «Верхулиця» - 0,24 га; «За дорогою» - 0,14 га

2. Виготовлену і погоджену в установленому порядку технічну документацію із землеустрою щодо встановлення (відновлення) меж земельної ділянки в натурі (на місцевості) для обслуговування житлового будинку господарських будівель і споруд та ведення особистого селянського господарства подати на затвердження сесії Поморянської селищної ради.

3. Контроль за виконанням даного рішення покласти на селищного голову С. Бузановського.

Селищний голова:



Степан Бузановський



ПОМОРЯНСЬКА СЕЛИЩНА РАДА
ЗОЛОЧІВСЬКОГО РАЙОНУ ЛЬВІВСЬКОЇ ОБЛАСТІ
ШОСТА СЕСІЯ ВОСЬМОГО ДЕМОКРАТИЧНОГО СКЛИКАННЯ

Р І Ш Е Н Н Я

Від 22 червня 2021 року № 419

Про надання дозволу на виготовлення
технічної документації із землеустрою
щодо встановлення (відновлення) меж земельної ділянки
в натурі (на місцевості) для обслуговування житлового будинку
господарських будівель і споруд
Віліховський Іван Йосипович
в смт.Поморяни по вул.Шевченка 155
Золочівського району Львівської області

Розглянувши заяву гр.Віліховського Івана Йосиповича про надання
дозволу на виготовлення технічної документації із землеустрою
щодо встановлення (відновлення) меж земельної ділянки в натурі (на
місцевості) для обслуговування житлового будинку господарських будівель і
споруд керуючись ст.ст.12,81,116,118,121,125, Земельного кодексу
України,ст.32 Закону України «Про місцеве самоврядування в Україні»
,селищна ради

В И Р І Ш И Л А:

- 1.Дати дозвіл гр.Віліховському Івану Йосиповичу на виготовлення
технічної із землеустрою щодо встановлення (відновлення) меж земельної
ділянки в натурі (на місцевості) для обслуговування житлового будинку
господарських будівель і споруд площею 0,15га по вулиці Шевченка 155 в
смт.Поморяни Золочівського району Львівської області .
- 2.Виготовлену і погоджену в установленому порядку технічну
документацію із землеустрою щодо встановлення (відновлення) меж
земельної ділянки в натурі (на місцевості) для обслуговування житлового
будинку господарських будівель і споруд подати на затвердження сесії
Поморянської селищної ради.
- 3.Контроль за виконанням даного рішення покласти на селищного голову
С.Бузановського.

Селищний голова:



Степан Бузановський



ПОМОРЯНСЬКА СЕЛИЩНА РАДА
ЗОЛОЧІВСЬКОГО РАЙОНУ ЛЬВІВСЬКОЇ ОБЛАСТІ
ШОСТА СЕСІЯ ВОСЬМОГО ДЕМОКРАТИЧНОГО СКЛИКАННЯ
Р І Ш Е Н Н Я

Від 22 червня 2021 року № 420

Про надання дозволу на виготовлення технічної документації із землеустрою щодо встановлення (відновлення) меж земельної ділянки в натурі на (місцевості) для обслуговування житлового будинку господарських будівель і споруд та ведення особистого селянського господарства Боднар Анатолію Павловичу в с. Торгів вул. Б.Хмельницького 49 Золочівського району Львівської області

Розглянувши заяву гр. Боднар Анатолія Павловича про надання дозволу на виготовлення технічної документації із землеустрою щодо встановлення (відновлення) меж земельної ділянки в натурі на (місцевості) для обслуговування житлового будинку господарських будівель і споруд та ведення особистого селянського господарства керуючись ст.ст. 12, 81, 116, 118, 121, 125, Земельного кодексу України, ст. 32 Закону України «Про місцеве самоврядування в Україні», селищна рада

ВИРІШИЛА

1. Дати дозвіл гр. Боднар Анатолію Павловичу на виготовлення технічної документації із землеустрою щодо встановлення (відновлення) меж земельної ділянки в натурі на (місцевості) для обслуговування житлового будинку господарських будівель і споруд площею 0,25 га по вулиці Б.Хмельницького 49, в с. Торгів Золочівського району Львівської області, а також земельну ділянку для ведення особистого селянського господарства площею 0,55 га в с. Торгів.
2. Виготовлену і погоджену в установленому порядку технічну документацію із землеустрою щодо встановлення (відновлення) меж земельної ділянки в натурі на (місцевості) для обслуговування житлового будинку господарських будівель і споруд та ведення особистого селянського господарства подати на затвердження сесії Помор'янської селищної ради.

3. Контроль за виконанням даного рішення покласти на селищного голову С.Бузановського.

Селищний голова



Степан Бузановський



ПОМОРЯНСЬКА СЕЛИЩНА РАДА
ЗОЛОЧІВСЬКОГО РАЙОНУ ЛЬВІВСЬКОЇ ОБЛАСТІ
ШОСТА СЕСІЯ ВОСЬМОГО ДЕМОКРАТИЧНОГО СКЛИКАННЯ
Р І Ш Е Н Н Я

Від 22 червня 2021 року № 421

Про надання дозволу на виготовлення
технічної документації із землеустрою
щодо встановлення (відновлення) меж земельної ділянки
в натурі (на місцевості) для обслуговування житлового будинку
господарських будівель і споруд
Кучкуда Михайло Васильович
в смт. Поморяни по вул. Підзамче 10а
Золочівського району Львівської області

Розглянувши заяву гр. Кучкуди Михайла Васильовича про надання
дозволу на виготовлення технічної документації із землеустрою щодо
встановлення (відновлення) меж земельної ділянки в натурі (на
місцевості) для обслуговування житлового будинку господарських будівель і
споруд керуючись ст.ст. 12, 81, 116, 118, 121, 125, Земельного кодексу
України, ст. 32 Закону України «Про місцеве самоврядування в Україні»
, селищна рада ,

В И Р І Ш И Л А:

1. Дати дозвіл гр. Кучкуді Михайлу Васильовичу на виготовлення технічної
документації із землеустрою щодо встановлення (відновлення) меж
земельної ділянки в натурі (на місцевості) для обслуговування житлового
будинку господарських будівель і споруд площею 0,15 га по вулиці Підзамче
10а в смт. Поморяни Золочівського району Львівської області .

2. Виготовлену і погоджену в установленому порядку технічну
документацію із землеустрою щодо встановлення (відновлення) меж
земельної ділянки в натурі (на місцевості) для обслуговування житлового
будинку господарських будівель і споруд подати на затвердження сесії
Поморянської селищної ради.

3. Контроль за виконанням даного рішення покласти на селищного
голову С. Бузановського.

Селищний голова:



Степан Бузановський.



ПОМОРЯНСЬКА СЕЛИЩНА РАДА
ЗОЛОЧІВСЬКОГО РАЙОНУ ЛЬВІВСЬКОЇ ОБЛАСТІ
ШОСТА СЕСІЯ ВОСЬМОГО ДЕМОКРАТИЧНОГО СКЛИКАННЯ
РІШЕННЯ

Від 22 червня 2021 року № 422

Про надання дозволу на виготовлення
технічної документації із землеустрою
щодо встановлення (відновлення) меж земельної ділянки
в натурі (на місцевості) для
ведення особистого селянського господарства
Станішевський Василь Ярославович
в с.Ремезівці Золочівського району Львівської області

Розглянувши заяву гр.Станішевського Василя Ярославовича про надання
дозволу на виготовлення технічної документації із землеустрою щодо
встановлення (відновлення) меж земельної ділянки в натурі (на
місцевості) для ведення особистого селянського господарства
ст.ст.12,81,116,118,121,125, Земельного кодексу України,ст.32 Закону
України «Про місцеве самоврядування в Україні», селищна рада ,

В И Р І Ш И Л А:

1. Дати дозвіл гр.Станішевському Василю Ярославовичу на
виготовлення технічної документації із землеустрою щодо встановлення
(відновлення) меж земельної ділянки в натурі (на місцевості) для ведення
особистого селянського господарства площею 0,29га в урочищі «Діброва» в
с.Ремезівці Золочівського району Львівської області.

2. Виготовлену і погоджену в установленому порядку технічну
документацію із землеустрою щодо встановлення (відновлення) меж
земельної ділянки в натурі (на місцевості) для ведення особистого
селянського господарства подати на затвердження сесії Поморянської
селищної ради.

3. Контроль за виконанням даного рішення покласти на селищного
голову С.Бузановського.

Селищний голова



Степан Бузановський



ПОМОРЯНСЬКА СЕЛИЩНА РАДА
ЗОЛОЧІВСЬКОГО РАЙОНУ ЛЬВІВСЬКОЇ ОБЛАСТІ
ШОСТА СЕСІЯ ВОСЬМОГО ДЕМОКРАТИЧНОГО СКЛИКАННЯ
РІШЕННЯ

Від 22 червня 2021 року № 423

Про надання дозволу на виготовлення
технічної документації із землеустрою
щодо встановлення (відновлення) меж земельної ділянки
в натурі на (місцевості) для обслуговування житлового будинку
господарських будівель і споруд та
ведення особистого селянського господарства
Валіцька Любов Іванівна
в селі Поляни Золочівського району Львівської області

Розглянувши заяву гр. Вавліцької Любові Іванівни про надання дозволу
на виготовлення технічної документації із землеустрою щодо встановлення
(відновлення) меж земельної ділянки в натурі на (місцевості) для
обслуговування житлового будинку господарських будівель і споруд та
ведення особистого селянського господарства, керуючись
ст.ст. 12, 81, 116, 118, 121, 125, Земельного кодексу України, ст. 32 Закону
України «Про місцеве самоврядування в Україні», селищна рада,

В И Р І Ш И Л А:

1. Дати дозвіл гр. Валіцькій Любові Іванівні на виготовлення технічної
документації із землеустрою щодо встановлення (відновлення) меж
земельної ділянки в натурі на (місцевості) для обслуговування житлового
будинку господарських будівель і споруд площею 0,12 га по вулиці 9-те
Травня, в селі Поляни Золочівського району Львівської області, а також
земельні ділянки для ведення особистого селянського господарства в таких
урочищах: «За пилорамою» - 0,23 га; «За комплексом» - 0,10 га; «За
тракторною бригадою» 0,12 га

2. Виготовлену і погоджену в установленому порядку технічну
документацію із землеустрою щодо встановлення (відновлення) меж
земельної ділянки в натурі на (місцевості) для обслуговування житлового
будинку господарських будівель і споруд подати на затвердження сесії
Поморянської селищної ради.

3. Контроль за виконанням даного рішення покласти на селищного
голову С. Бузановського.

Селищний голова



Степан Бузановський



ПОМОРЯНСЬКА СЕЛИЩНА РАДА
ЗОЛОЧІВСЬКОГО РАЙОНУ ЛЬВІВСЬКОЇ ОБЛАСТІ
ШОСТА СЕСІЯ ВОСЬМОГО ДЕМОКРАТИЧНОГО СКЛИКАННЯ

Р І Ш Е Н Н Я

Від 22 червня 2021 року № 424

Про надання дозволу на виготовлення технічної документації із землеустрою щодо відведення земельної ділянки у власність для обслуговування житлового будинку господарських будівель та споруд Колюбінській Ганні Теодорівні в с.Поляни по вул.Шевченка 57 Золочівського району Львівської області

Розглянувши заяву гр.Колюбінської Ганни Теодорівни про надання дозволу на виготовлення технічної документації щодо встановлення (відновлення) меж земельної ділянки в натурі на (місцевості) для обслуговування житлового будинку господарських будівель і споруд керуючись ст.ст.12,81,116,118,121,125, Земельного кодексу України,ст.32 Закону України «Про місцеве самоврядування в Україні», селищна рада ,
В И Р І Ш И Л А:

1. Дати дозвіл гр.Колюбінській Ганні Теодорівні на виготовлення технічної із землеустрою щодо встановлення (відновлення) меж земельної ділянки в натурі на (місцевості) для обслуговування житлового будинку господарських будівель і споруд площею 0,07га по вулиці Шевченка 57 в селі Поляни Золочівського району Львівської області .

2. Виготовлену і погоджену в установленому порядку технічну документацію із землеустрою щодо встановлення (відновлення) меж земельної ділянки в натурі на (місцевості) для обслуговування житлового будинку господарських будівель і споруд подати на затвердження сесії Поморянської селищної ради.

3. Контроль за виконанням даного рішення покласти на селищного голову С.Бузановського

Селищний голова:



Степан Бузановський.



ПОМОРЯНСЬКА СЕЛИЩНА РАДА
ЗОЛОЧІВСЬКОГО РАЙОНУ ЛЬВІВСЬКОЇ ОБЛАСТІ
ШОСТА СЕСІЯ 8 ДЕМОКРАТИЧНОГО СКЛИКАННЯ

Р І Ш Е Н Н Я

Від 22 червня 2021 року № 425

Про надання дозволу на виготовлення технічної документації із землеустрою щодо встановлення /відновлення/ меж земельної ділянки в натурі /на місцевості/ для ведення особистого селянського господарства гр. Литвин Євгенії Михайлівні в с.Жуків урочище «Загомінки» Золочівського району Львівської області.

Розглянувши заяву Литвин Євгенії Михайлівни про надання дозволу на виготовлення технічної документації із землеустрою щодо встановлення /відновлення/ меж земельної ділянки в натурі /на місцевості/ для ведення особистого селянського господарства, керуючись ст. ст..12,81,116,118, 121,125 Земельного Кодексу України, ст.33 Закону України «Про місцеве самоврядування в Україні» селищна рада

В И Р І Ш И Л А:

1.Надати гр. Литвин Євгенії Михайлівні дозвіл на виготовлення технічної документації із землеустрою щодо встановлення/відновлення/ меж земельної ділянки в натурі /на місцевості/ площею 0,37 га для ведення особистого селянського господарства в урочищі «Загомінки» в с. Жуків Золочівського району Львівської області .

2.Технічну документацію із землеустрою щодо встановлення /відновлення/ меж земельної ділянки в натурі /на місцевості/ подати на розгляд та затвердження сесії Поморянської селищної ради.

3.Контроль за виконанням даного рішення покласти на селищного голову С.Бузановського.

Селищний голова



Степан БУЗАНОВСЬКИЙ.



ПОМОРЯНСЬКА СЕЛИЩНА РАДА
ЗОЛОЧІВСЬКОГО РАЙОНУ ЛЬВІВСЬКОЇ ОБЛАСТІ
ШОСТА СЕСІЯ ВОСЬМОГО ДЕМОКРАТИЧНОГО СКЛИКАННЯ

РІШЕННЯ

Від 22 червня 2021 року № 426

Про надання дозволу на виготовлення
технічної документації із землеустрою
щодо встановлення (відновлення)
меж земельної ділянки
в натурі на (місцевості) для ведення
особистого селянського господарства
Леськів Михайлу Васильовичу
в с.Жуків Золочівського району Львівської області

Розглянувши заяву гр.Леськів Михайла Васильовича про надання дозволу на виготовлення технічної документації із землеустрою щодо встановлення (відновлення) меж земельної ділянки в натурі на (місцевості) для ведення особистого селянського господарства керуючись ст.ст.12,81,116,118,121,125, Земельного кодексу України,ст.32 Закону України «Про місцеве самоврядування в Україні» ,селищна рада ,

В И Р І Ш И Л А:

1. Дати дозвіл гр.Леськів Михайлу Васильовичу на виготовлення технічної документації із землеустрою щодо встановлення (відновлення) меж земельної ділянки в натурі на (місцевості) для ведення особистого селянського господарства площею 0,59га в урочищі «Загомінки» в с.Жуків Золочівського району Львівської області.
2. Виготовлену і погоджену в установленому порядку технічну документацію із землеустрою щодо встановлення (відновлення) меж земельної ділянки в натурі на (місцевості) для ведення особистого селянського господарства подати на затвердження сесії Поморянської селищної ради.
3. Контроль за виконанням даного рішення покласти на селищного голову С.Бузановського.

Селищний голова :



Степан Бузановський



ПОМОРЯНСЬКА СЕЛИЩНА РАДА
ЗОЛОЧІВСЬКОГО РАЙОНУ ЛЬВІВСЬКОЇ ОБЛАСТІ
ШОСТА СЕСІЯ ВОСЬМОГО ДЕМОКРАТИЧНОГО СКЛИКАННЯ
Р І Ш Е Н Н Я

Від 22 червня 2021 року № 427
Про надання дозволу на виготовлення
проекту землеустрою щодо відведення
земельних ділянок для надання у власність
для обслуговування житлового будинку
господарських будівель і споруд а також для
ведення особистого селянського
гр.Чудак Гелені Іванівні .

Керуючись ст.ст.12,38,40,118,121,184 Земельного кодексу України,
ст.ст.25,50 Закону України «Про землеустрій», порядку розроблення проектів
землеустрою щодо відведення земельних ділянок, затвердженого Постановою
Кабінету Міністрів України від 26.05.2004 року за № 677, ст.26 п.34 Закону
України «Про місцеве самоврядування в Україні», розглянувши клопотання
гр.Чудак Гелени Іванівни сесія селищної ради

В И Р І Ш И Л А :

- 1.Дати дозвіл гр.Чудак Гелені Іванівні на виготовлення проекту землеустрою
щодо встановлення (відновлення) меж земельної ділянки у власність
орієнтовною площею 0,25га для обслуговування житлового будинку
господарських будівель і споруд в с.Красносільці Золочівського району
Львівської області, а також земельні ділянки орієнтовною загальною площею
1,00га для ведення особистого селянського господарства в с.Красносільці
Золочівського району Львівської області, а саме:
Земельна ділянка 0,07га по вул..Січових Стрільців,
Земельна ділянка 0,30га в урочищі «За городами»
Земельна ділянка 0,64 га в урочищі «За березовим»
- 2.Зобов'язати гр.Чудак Гелену Іванівну виготовлений і погоджений у
встановленому порядку проект землеустрою подати на затвердження сесії
селищної ради.
- 3.Контроль за виконання даного рішення покласти на селищного голову
Бузановського С.В.

Селищний голова:

С.В.Бузановський



ПОМОРЯНСЬКА СЕЛИЩНА РАДА
ЗОЛОЧІВСЬКОГО РАЙОНУ ЛЬВІВСЬКОЇ ОБЛАСТІ
ШОСТА СЕСІЯ ВОСЬМОГО ДЕМОКРАТИЧНОГО СКЛИКАННЯ
Р І Ш Е Н Н Я

Від 22 червня 2021 року № 428

Про надання дозволу на виготовлення
проекту землеустрою щодо відведення
земельної ділянки для надання в оренду
Шимкова Назара Володимирова

Керуючись ст.ст.12,38,40,118,121,184 Земельного кодексу України,
ст.ст.25,50 Закону України «Про землеустрій», порядку розроблення проектів
землеустрою щодо відведення земельних ділянок, затвердженого Постановою
Кабінету Міністрів України від 26.05.2004 року за № 677, ст.26 п.34 Закону
України «Про місцеве самоврядування в Україні», розглянувши клопотання
гр.Шимкова Назара Володимировича сесія селищної ради

В И Р І Ш И Л А :

- 1.Дати дозвіл гр.Шимкова Назару Володимировичу на виготовлення проекту землеустрою щодо відведення земельної ділянки в оренду для ведення городництва площею 0,60га в смт.Поморяни на території Поморянської селищної ради.
- 2.Зобов'язати гр.Шимкова Назара Володимировича виготовлений і погоджений у встановленому порядку проект землеустрою подати на затвердження сесії селищної ради.
- 3.Контроль за виконання даного рішення покласти на селищного голову Бузановського С.В.

Селищний голова:



С.В.Бузановський



ПОМОРЯНСЬКА СЕЛИЩНА РАДА
ЗОЛОЧІВСЬКОГО РАЙОНУ ЛЬВІВСЬКОЇ ОБЛАСТІ
ШОСТА СЕСІЯ 8 ДЕМОКРАТИЧНОГО СКЛИКАННЯ

Р І Ш Е Н Н Я

Від 22 червня 2021 року № 429

Про надання дозволу на виготовлення технічної документації із землеустрою щодо встановлення /відновлення/ меж земельної ділянки в натурі /на місцевості/ для будівництва і обслуговування житлового будинку господарських будівель та споруд /присадибна ділянка/ гр. Колісник Ігору Євгеновичу в смт.Поморяни вул.Підзамче, 2а Золочівського району Львівської області.

Розглянувши заяву Колісник Ігора Євгеновича про надання дозволу на виготовлення технічної документації із землеустрою щодо встановлення /відновлення/ меж земельної ділянки в натурі /на місцевості/ для будівництва та обслуговування житлового будинку, господарських будівель та споруд, керуючись ст. ст..12,81,116,118, 121,125 Земельного Кодексу України, ст.33 Закону України «Про місцеве самоврядування в Україні» селищна рада

В И Р І Ш И Л А:

1.Надати гр. Колісник Ігору Євгеновичу дозвіл на виготовлення технічної документації із землеустрою щодо встановлення/відновлення/ меж земельної ділянки в натурі /на місцевості/ площею 0.21 га для будівництва і обслуговування житлового будинку, господарських будівель та споруд в смт.Поморяни по вулиці Підзамче, 2а Золочівського району Львівської області.

2.Технічну документацію із землеустрою щодо встановлення /відновлення/ меж земельної ділянки в натурі /на місцевості/ подати на розгляд та затвердження сесії Поморянської селищної ради.

3.Контроль за виконанням даного рішення покласти на селищного голову С.Бузановського.

Селищний голова:



Степан БУЗАНОВСЬКИЙ.



ПОМОРЯНСЬКА СЕЛИЩНА РАДА
ЗОЛОЧІВСЬКОГО РАЙОНУ ЛЬВІВСЬКОЇ ОБЛАСТІ
ШОСТА СЕСІЯ ВОСЬМОГО ДЕМОКРАТИЧНОГО СКЛИКАННЯ
Р І Ш Е Н Н Я

Від 22 червня 2021 року № 430
Про надання дозволу на виготовлення
проекту землеустрою щодо відведення
земельних ділянок для надання у власність
для ведення особистого селянського
гр.Колісник Надії Петрівні

Керуючись ст.ст.12,38,40,118,121,184 Земельного кодексу України,
ст.ст.25,50 Закону України «Про землеустрій», порядку розроблення проектів
землеустрою щодо відведення земельних ділянок, затвердженого Постановою
Кабінету Міністрів України від 26.05.2004 року за № 677, ст.26 п.34 Закону
України «Про місцеве самоврядування в Україні», розглянувши клопотання
гр.Колісник Надії Петрівни сесія селищної ради

В И Р І Ш И Л А :

- 1.Дати дозвіл гр.Колісник Надії Петрівні на виготовлення проекту
землеустрою щодо відведення земельної ділянки у власність для ведення
особистого селянського господарства в смт.Поморяни на території
Поморянської селищної ради в таких урочищах : «Біля гуральні» -0,10га «Біля
будинку» -0,47га; 0,26га; 0,30га «Біля колгоспу» -0,38га
- 2.Зобов'язати гр.Колісник Надію Петрівну виготовлений і погоджений у
встановленому порядку проект землеустрою подати на затвердження сесії
селищної ради.
- 3.Контроль за виконання даного рішення покласти на селищного голову
Бузановського С.В.

Селищний голова:



С.В.Бузановський



ПОМОРЯНСЬКА СЕЛИЩНА РАДА
ЗОЛОЧІВСЬКОГО РАЙОНУ ЛЬВІВСЬКОЇ ОБЛАСТІ
ШОСТА СЕСІЯ ВОСЬМОГО ДЕМОКРАТИЧНОГО СКЛИКАННЯ
Р І Ш Е Н Н Я

Від 22 червня 2021 року № 431

Про надання дозволу на виготовлення
проекту землеустрою щодо відведення
земельних ділянок для надання у власність
гр.Гевко Петру Петровичу

Керуючись ст.ст.12,38,40,118,121,184 Земельного кодексу України,
ст.ст.25,50 Закону України «Про землеустрій», порядку розроблення проектів
землеустрою щодо відведення земельних ділянок, затвердженого
Постановою Кабінету Міністрів України від 26.05.2004 року за № 677, ст.26
п.34 Закону України «Про місцеве самоврядування в Україні», розглянувши
клопотання гр.Гевко Петра Петровича сесія селищної ради

В И Р І Ш И Л А :

- 1.Дати дозвіл гр.Гевко Петру Петровичу на виготовлення проекту
землеустрою щодо відведення земельної ділянки у власність для ведення
особистого селянського господарства в урочищі «Загороди» розміром 0,10га;
0,29га; 0,92га; в смт.Поморяни на території Поморянської селищної ради.
- 2.Зобов'язати гр.Гевко Петра Петровича виготовлений і погоджений у
встановленому порядку проект землеустрою подати на затвердження сесії
селищної ради.
- 3.Контроль за виконання даного рішення покласти на селищного голову
Бузановського С.В.

Селищний голова:



С.В.Бузановський



ПОМОРЯНСЬКА СЕЛИЩНА РАДА
ЗОЛОЧІВСЬКОГО РАЙОНУ ЛЬВІВСЬКОЇ ОБЛАСТІ
ШОСТА СЕСІЯ ВОСЬМОГО ДЕМОКРАТИЧНОГО СКЛИКАННЯ
Р І Ш Е Н Н Я

Від 22 червня 2021 року № 432
Про надання дозволу на виготовлення
проекту землеустрою щодо відведення
земельних ділянок для надання у власність

гр.Регета Миколі Дмитровичу

Керуючись ст.ст.12,38,40,118,121,184 Земельного кодексу України,
ст.ст.25,50 Закону України «Про землеустрій», порядку розроблення проектів
землеустрою щодо відведення земельних ділянок, затвердженого Постановою
Кабінету Міністрів України від 26.05.2004 року за № 677, ст.26 п.34 Закону
України «Про місцеве самоврядування в Україні», розглянувши клопотання
гр.Регети Миколи Дмитровича сесія селищної ради

В И Р І Ш И Л А :

1. Дати дозвіл гр.Регеті Миколі Дмитровичу на виготовлення проекту
землеустрою щодо відведення земельної ділянки у власність для ведення
особистого селянського господарства в урочищі «Загороди» розміром 0,10га в
с.Ремезівці на території Поморянської селищної ради.
- 2.Зобов'язати гр.Регета Миколу Дмитровича виготовлений і погоджений у
встановленому порядку проект землеустрою подати на затвердження сесії
селищної ради.
- 3.Контроль за виконання даного рішення покласти на селищного голову
Бузановського С.В.

Селищний голова:



С.В.Бузановський



ПОМОРЯНСЬКА СЕЛИЩНА РАДА
ЗОЛОЧІВСЬКОГО РАЙОНУ ЛЬВІВСЬКОЇ ОБЛАСТІ
ШОСТА СЕСІЯ ВОСЬМОГО ДЕМОКРАТИЧНОГО СКЛИКАННЯ
Р І Ш Е Н Н Я

Від 22 червня 2021 року № 433
Про надання дозволу на виготовлення
проекту землеустрою щодо відведення
земельних ділянок для надання у власність
гр.Брославській Марії Романівні

Керуючись ст.ст.12,38,40,118,121,184 Земельного кодексу України,
ст.ст.25,50 Закону України «Про землеустрій», порядку розроблення проектів
землеустрою щодо відведення земельних ділянок, затвердженого Постановою
Кабінету Міністрів України від 26.05.2004 року за № 677, ст.26 п.34 Закону
України «Про місцеве самоврядування в Україні», розглянувши клопотання
гр.Брославської Марії Романівни сесія селищної ради

В И Р І Ш И Л А :

1. Дати дозвіл гр.Брославській Марії Романівни на виготовлення проекту землеустрою щодо відведення земельної ділянки у власність для ведення особистого селянського господарства в урочищі «Ланки» -0,50га; «Довга нива» -0,16га і 0,30га в с.Шпиколоси на території Поморянської селищної ради.
- 2.Зобов'язати гр.Брославську Марію Романівну виготовлений і погоджений у встановленому порядку проект землеустрою подати на затвердження сесії селищної ради.
- 3.Контроль за виконання даного рішення покласти на селищного голову Бузановського С.В.

Селищний голова:



С.В.Бузановський



ПОМОРЯНСЬКА СЕЛИЩНА РАДА
ЗОЛОЧІВСЬКОГО РАЙОНУ ЛЬВІВСЬКОЇ ОБЛАСТІ
ШОСТА СЕСІЯ ВОСЬМОГО ДЕМОКРАТИЧНОГО СКЛИКАННЯ
Р І Ш Е Н Н Я

Від 22 червня 2021 року № 434
Про надання дозволу на виготовлення
проекту землеустрою щодо відведення
земельних ділянок для надання у власність
гр.Пановик Ользі Петрівні

Керуючись ст.ст.12,38,40,118,121,184 Земельного кодексу України,
ст.ст.25,50 Закону України «Про землеустрій», порядку розроблення проектів
землеустрою щодо відведення земельних ділянок, затвердженого Постановою
Кабінегу Міністрів України від 26.05.2004 року за № 677, ст.26 п.34 Закону
України «Про місцеве самоврядування в Україні», розглянувши клопотання
гр.Пановик Ольги Петрівни сесія селищної ради

В И Р І Ш И Л А :

- 1.Дати дозвіл гр.Пановик Ользі Петрівні на виготовлення проекту
землеустрою щодо відведення земельної ділянки у власність для ведення
особистого селянського господарства в таких урочищах «Корчунок» -0,23га;
«Копані» -0,45га і 0,30га в с.Коропець на території Поморянської селищної
ради.
- 2.Зобов'язати гр.Пановик Ольгу Петрівну виготовлений і погоджений у
встановленому порядку проект землеустрою подати на затвердження сесії
селищної ради.
- 3.Контроль за виконання даного рішення покласти на селищного голову
Бузановського С.В.

Селищний голова:



С.В.Бузановський



ПОМОРЯНСЬКА СЕЛИЩНА РАДА
ЗОЛОЧІВСЬКОГО РАЙОНУ ЛЬВІВСЬКОЇ ОБЛАСТІ
ШОСТА СЕСІЯ ВОСЬМОГО ДЕМОКРАТИЧНОГО СКЛИКАННЯ
Р І Ш Е Н Н Я

Від 22 червня 2021 року № 435
Про надання дозволу на виготовлення
проекту землеустрою щодо відведення
земельних ділянок для надання у власність
гр.Ткач Роману Володимировичу

Керуючись ст.ст.12,38,40,118,121,184 Земельного кодексу України,
ст.ст.25,50 Закону України «Про землеустрій», порядку розроблення проектів
землеустрою щодо відведення земельних ділянок, затвердженого Постановою
Кабінету Міністрів України від 26.05.2004 року за № 677, ст.26 п.34 Закону
України «Про місцеве самоврядування в Україні», розглянувши клопотання
гр.Ткач Романа Володимировича сесія селищної ради

В И Р І Ш И Л А :

- 1.Дати дозвіл гр.Ткач Роману Володимировичу на виготовлення проекту
землеустрою щодо відведення земельної ділянки у власність для ведення
особистого селянського господарства в таких урочищах «Загуменок» -0,07га;
«За костелом» 0,21га в с.Поляни на території Поморянської селищної ради.
- 2.Зобов'язати гр.Ткач Рома Володимировича виготовлений і погоджений у
встановленому порядку проект землеустрою подати на затвердження сесії
селищної ради.
- 3.Контроль за виконання даного рішення покласти на селищного голову
Бузановського С.В.

Селищний голова:



С.В.Бузановський



ПОМОРЯНСЬКА СЕЛИЩНА РАДА
ЗОЛОЧІВСЬКОГО РАЙОНУ ЛЬВІВСЬКОЇ ОБЛАСТІ
ШОСТА СЕСІЯ ВОСЬМОГО ДЕМОКРАТИЧНОГО СКЛИКАННЯ
Р І Ш Е Н Н Я

Від 22 червня 2021 року № 436
Про надання дозволу на виготовлення
проекту землеустрою щодо відведення
земельних ділянок для надання у власність
для ведення особистого селянського господарства
гр.Колюбінській Ганні Теодорівні.

Керуючись ст.ст.12,38,40,118,121,184 Земельного кодексу України,
ст.ст.25,50 Закону України «Про землеустрій», порядку розроблення проектів
землеустрою щодо відведення земельних ділянок, затвердженого Постановою
Кабінету Міністрів України від 26.05.2004 року за № 677, ст.26 п.34 Закону
України «Про місцеве самоврядування в Україні», розглянувши клопотання
гр.Колюбінській Ганні Теодорівні сесія селищної ради

В И Р І Ш И Л А :

1. Дати дозвіл гр.Колюбінській Ганні Теодорівні на виготовлення проекту землеустрою щодо відведення земельної ділянки у власність для ведення особистого селянського господарства орієнтовною площею 0,35га в с.Поляни на території Поморянської селищної ради в таких урочищах : «Загуменок» - 0,08га; «За комплексом» -0,11га; «Біля тракторної бригади» -0,16га.
- 2.Зобов'язати гр.Колюбінську Ганну Теодорівну виготовлений і погоджений у встановленому порядку проект землеустрою подати на затвердження сесії селищної ради.
- 3.Контроль за виконання даного рішення покласти на селищного голову Бузановського С.В.

Селищний голова:



С.В.Бузановський



ПОМОРЯНСЬКА СЕЛИЩНА РАДА
ЗОЛОЧІВСЬКОГО РАЙОНУ ЛЬВІВСЬКОЇ ОБЛАСТІ
ШОСТА СЕСІЯ ВОСЬМОГО ДЕМОКРАТИЧНОГО СКЛИКАННЯ
РІШЕННЯ

Від 22 червня 2021 року № 437
Про надання дозволу на виготовлення
проекту землеустрою щодо відведення
земельних ділянок для надання у власність
гр.Балич Любові Григорівні

Керуючись ст.ст.12,38,40,118,121,184 Земельного кодексу України,
ст.ст.25,50 Закону України «Про землеустрій», порядку розроблення проектів
землеустрою щодо відведення земельних ділянок, затвердженого Постановою
Кабінету Міністрів України від 26.05.2004 року за № 677, ст.26 п.34 Закону
України «Про місцеве самоврядування в Україні», розглянувши клопотання
гр.Балич Любові Григорівни сесія селищної ради

В И Р І Ш И Л А :

1. Дати дозвіл гр.Балич Любові Григорівні на виготовлення проекту землеустрою щодо відведення земельної ділянки у власність для ведення особистого селянського господарства в таких урочищах «За цегольнею» - 0,40га; «Березини» -0,24га в с.Шпиколоси на території Поморянської селищної ради.
- 2.Зобов'язати гр.Балич Любов Григорівну виготовлений і погоджений у встановленому порядку проект землеустрою подати на затвердження сесії селищної ради.
- 3.Контроль за виконання даного рішення покласти на селищного голову Бузановського С.В.

Селищний голова:



С.В.Бузановський



ПОМОРЯНСЬКА СЕЛИЩНА РАДА
ЗОЛОЧІВСЬКОГО РАЙОНУ ЛЬВІВСЬКОЇ ОБЛАСТІ
ШОСТА СЕСІЯ ВОСЬМОГО ДЕМОКРАТИЧНОГО СКЛИКАННЯ
Р І Ш Е Н Н Я

Від 22 червня 2021 року № 438
Про надання дозволу на виготовлення
проекту землеустрою щодо відведення
земельних ділянок для надання у власність
гр.Кучкуді Михайлу Васильовичу

Керуючись ст.ст.12,38,40,118,121,184 Земельного кодексу України,
ст.ст.25,50 Закону України «Про землеустрій», порядку розроблення проектів
землеустрою щодо відведення земельних ділянок, затвердженого Постановою
Кабінету Міністрів України від 26.05.2004 року за № 677, ст.26 п.34 Закону
України «Про місцеве самоврядування в Україні», розглянувши клопотання
гр.Кучкуди Михайла Васильовича сесія селищної ради

В И Р І Ш И Л А :

- 1.Дати дозвіл гр.Кучкуді Михайлу Васильовичу на виготовлення проекту
землеустрою щодо відведення земельної ділянки у власність в смт.Поморяни
для ведення особистого селянського господарства в таких урочищах «Під
лісом» -0,60га; «Біля житлового будинку»-0,60га по вул.Шевченка в
с.Поморяни, та в урочищі «На горі» -0,30га на території Поморянської
селищної ради.
- 2.Зобов'язати гр.Кучкуду Михайла Васильовича виготовлений і погоджений у
встановленому порядку проект землеустрою подати на затвердження сесії
селищної ради.
- 3.Контроль за виконання даного рішення покласти на селищного голову
Бузановського С.В.

Селищний голова:



С.В.Бузановський



ПОМОРЯНСЬКА СЕЛИЩНА РАДА
ЗОЛОЧІВСЬКОГО РАЙОНУ ЛЬВІВСЬКОЇ ОБЛАСТІ
ШОСТА СЕСІЯ ВОСЬМОГО ДЕМОКРАТИЧНОГО СКЛИКАННЯ
Р І Ш Е Н Н Я

Від 22 червня 2021 року № 439
Про надання дозволу на виготовлення
проекту землеустрою щодо відведення
земельних ділянок для надання у власність
гр.Кучкуді Петру Михайловичу.

Керуючись ст.ст.12,38,40,118,121,184 Земельного кодексу України,
ст.ст.25,50 Закону України «Про землеустрій», порядку розроблення проектів
землеустрою щодо відведення земельних ділянок, затвердженого Постановою
Кабінету Міністрів України від 26.05.2004 року за № 677, ст.26 п.34 Закону
України «Про місцеве самоврядування в Україні», розглянувши клопотання
гр.Кучкуди Петра Михайловича сесія селищної ради

В И Р І Ш И Л А :

1.Дати дозвіл гр.Кучкуді Петру Михайловичу на виготовлення проекту
землеустрою щодо відведення земельної ділянки у власність в смт.Поморяни
для ведення особистого селянського господарства в таких урочищах «За
липами» -0,14га та 0,94га; «Біля будинку»-0,20га та в урочищі «За фермою» -
0,20га; 0,28га; 0,24га на території Поморянської селищної ради.

2.Зобов'язати гр.Кучкуду Петра Михайловича виготовлений і погоджений
у встановленому порядку проект землеустрою подати на затвердження сесії
селищної ради.

3.Контроль за виконання даного рішення покласти на селищного голову
Бузановського С.В.

Селищний голова:



С.В.Бузановський



ПОМОРЯНСЬКА СЕЛИЩНА РАДА
ЗОЛОЧІВСЬКОГО РАЙОНУ ЛЬВІВСЬКОЇ ОБЛАСТІ
ШОСТА СЕСІЯ ВОСЬМОГО ДЕМОКРАТИЧНОГО СКЛИКАННЯ
Р І Ш Е Н Н Я

Від 22 червня 2021 року № 440
Про надання дозволу на виготовлення
проекту землеустрою щодо відведення
земельних ділянок для надання у власність
гр.Крупик Наталії Михайлівні.

Керуючись ст.ст.12,38,40,118,121,184 Земельного кодексу України,
ст.ст.25,50 Закону України «Про землеустрій», порядку розроблення проектів
землеустрою щодо відведення земельних ділянок, затвердженого Постановою
Кабінету Міністрів України від 26.05.2004 року за № 677, ст.26 п.34 Закону
України «Про місцеве самоврядування в Україні», розглянувши клопотання
гр.Крупик Наталії Михайлівни сесія селищної ради

В И Р І Ш И Л А :

1. Дати дозвіл гр.Крупик Наталії Михайлівні на виготовлення проекту
землеустрою щодо відведення земельної ділянки у власність в смт.Поморяни
для ведення особистого селянського господарства в таких урочищах «Під
лісом» -0,50га; «Біля житлового будинку»-0,50га в смт.Поморяни по
вул.Шевченка на території Поморянської селищної ради.

2.Зобов'язати гр.Крупик Наталію Михайлівну виготовлений і погоджений у
встановленому порядку проект землеустрою подати на затвердження сесії
селищної ради.

3.Контроль за виконання даного рішення покласти на селищного голову
Бузановського С.В.



Селищний голова:

С.В.Бузановський



ПОМОРЯНСЬКА СЕЛИЩНА РАДА
ЗОЛОЧІВСЬКОГО РАЙОНУ ЛЬВІВСЬКОЇ ОБЛАСТІ
ШОСТА СЕСІЯ ВОСЬМОГО ДЕМОКРАТИЧНОГО СКЛИКАННЯ
Р І Ш Е Н Н Я

Від 22 червня 2021 року № 441
Про надання дозволу на виготовлення
проекту землеустрою щодо відведення
земельних ділянок для надання у власність
гр. Гуляк Ярославу Ігоровичу.

Керуючись ст.ст.12,38,40,118,121,184 Земельного кодексу України,
ст.ст.25,50 Закону України «Про землеустрій», порядку розроблення проектів
землеустрою щодо відведення земельних ділянок, затвердженого Постановою
Кабінету Міністрів України від 26.05.2004 року за № 677, ст.26 п.34 Закону
України «Про місцеве самоврядування в Україні», розглянувши клопотання
гр. Гуляка Ярослава Ігоровича сесія селищної ради

В И Р І Ш И Л А :

1. Дати дозвіл гр. Гуляку Ярославу Ігоровичу на виготовлення проекту землеустрою щодо відведення земельної ділянки у власність для обслуговування житлового будинку господарських будівель і споруд орієнтовною площею 0,25га в с.Ремезівці, хутір Цици, а також земельну ділянку для ведення особистого селянського господарства орієнтовною площею 0,75га біля житлового будинку в с.Ремезівці, хутір Цици на території Поморянської селищної ради.
2. Зобов'язати гр. Гуляка Ярослава Ігоровича виготовлений і погоджений у встановленому порядку проект землеустрою подати на затвердження сесії селищної ради.
3. Контроль за виконання даного рішення покласти на селищного голову Бузановського С.В.

Селищний голова:



С.В.Бузановський



ПОМОРЯНСЬКА СЕЛИЩНА РАДА
ЗОЛОЧІВСЬКОГО РАЙОНУ ЛЬВІВСЬКОЇ ОБЛАСТІ
ШОСТА СЕСІЯ ВОСЬМОГО ДЕМОКРАТИЧНОГО СКЛИКАННЯ
Р І Ш Е Н Н Я

Від 22 червня 2021 року № 442
Про надання дозволу на виготовлення
проекту землеустрою щодо відведення
земельних ділянок у власність
гр.Ящишин Володимиру Петровичу.

Керуючись ст.ст.12,38,40,118,121,184 Земельного кодексу України,
ст.ст.25,50 Закону України «Про землеустрій», порядку розроблення проектів
землеустрою щодо відведення земельних ділянок, затвердженого Постановою
Кабінету Міністрів України від 26.05.2004 року за № 677, ст.26 п.34 Закону
України «Про місцеве самоврядування в Україні», розглянувши клопотання
гр.Ящишин Володимира Петровича сесія селищної ради

В И Р І Ш И Л А :

1. Дати дозвіл гр.Ящишин Володимиру Петровичу на виготовлення проекту землеустрою щодо відведення земельної ділянки у власність для ведення особистого селянського господарства орієнтовною площею 0,50га в с.Махнівці на території Поморянської селищної ради.
- 2.Зобов'язати гр.Ящишин Володимира Петровича виготовлений і погоджений у встановленому порядку проект землеустрою подати на затвердження сесії селищної ради.
- 3.Контроль за виконання даного рішення покласти на селищного голову Бузановського С.В.



Селищний голова

С.В.Бузановський



ПОМОРЯНСЬКА СЕЛИЩНА РАДА
ЗОЛОЧІВСЬКОГО РАЙОНУ ЛЬВІВСЬКОЇ ОБЛАСТІ
ШОСТА СЕСІЯ ВОСЬМОГО ДЕМОКРАТИЧНОГО СКЛИКАННЯ
Р І Ш Е Н Н Я

Від 22 червня 2021 року № 443
Про надання дозволу на виготовлення
проекту землеустрою щодо відведення
земельних ділянок для надання у власність
гр.Заяць Ганні Василівні

Керуючись ст.ст.12,38,40,118,121,184 Земельного кодексу України,
ст.ст.25,50 Закону України «Про землеустрій», порядку розроблення проектів
землеустрою щодо відведення земельних ділянок, затвердженого Постановою
Кабінету Міністрів України від 26.05.2004 року за № 677, ст.26 п.34 Закону
України «Про місцеве самоврядування в Україні», розглянувши клопотання
гр.Заяць Ганни Василівни сесія селищної ради

В И Р І Ш И Л А :

- 1.Дати дозвіл гр.Заяць Ганні Василівні на виготовлення проекту
землеустрою щодо відведення земельної ділянки у власність для ведення
особистого селянського господарства орієнтовною площею 0,30га в с.Сновичі
на території Поморянської селищної ради.
- 2.Зобов'язати гр.Заяць Ганну Василівну виготовлений і погоджений у
встановленому порядку проект землеустрою подати на затвердження сесії
селищної ради.
- 3.Контроль за виконання даного рішення покласти на селищного голову
Бузановського С.В.

Селищний голова:



С.В.Бузановський



ПОМОРЯНСЬКА СЕЛИЩНА РАДА
ЗОЛОЧІВСЬКОГО РАЙОНУ ЛЬВІВСЬКОЇ ОБЛАСТІ
ШОСТА СЕСІЯ ВОСЬМОГО ДЕМОКРАТИЧНОГО СКЛИКАННЯ
Р І Ш Е Н Н Я

Від 22 червня 2021 року № 444
Про надання дозволу на виготовлення
проекту землеустрою щодо відведення
земельних ділянок для надання у власність
гр.Гайдар Петру Федоровичу

Керуючись ст.ст.12,38,40,118,121,184 Земельного кодексу України,
ст.ст.25,50 Закону України «Про землеустрій», порядку розроблення проектів
землеустрою щодо відведення земельних ділянок, затвердженого Постановою
Кабінету Міністрів України від 26.05.2004 року за № 677, ст.26 п.34 Закону
України «Про місцеве самоврядування в Україні», розглянувши клопотання
гр.Гайдар Петра Федоровича сесія селищної ради

В И Р І Ш И Л А :

- 1.Дати дозвіл гр.Гайдар Петру Федоровичу на виготовлення проекту
землеустрою щодо відведення земельної ділянки у власність для ведення
особистого селянського господарства орієнтовною площею 0,40га в
с.Шпиколоси на території Поморянської селищної ради.
- 2.Зобов'язати гр.Гайдар Петра Федоровича виготовлений і погоджений у
встановленому порядку проект землеустрою подати на затвердження сесії
селищної ради.
- 3.Контроль за виконання даного рішення покласти на селищного голову
Бузановського С.В.

Селищний голова:



С.В.Бузановський



ПОМОРЯНСЬКА СЕЛИЩНА РАДА
ЗОЛОЧІВСЬКОГО РАЙОНУ ЛЬВІВСЬКОЇ ОБЛАСТІ
ШОСТА СЕСІЯ ВОСЬМОГО ДЕМОКРАТИЧНОГО СКЛИКАННЯ
Р І Ш Е Н Н Я

Від 22 червня 2021 року № 445
Про надання дозволу на виготовлення
проекту землеустрою щодо відведення
земельних ділянок для надання у власність
гр.Карабін Святославу Тарасовичу

Керуючись ст.ст.12,38,40,118,121,184 Земельного кодексу України,
ст.ст.25,50 Закону України «Про землеустрій», порядку розроблення проектів
землеустрою щодо відведення земельних ділянок, затвердженого Постановою
Кабінету Міністрів України від 26.05.2004 року за № 677, ст.26 п.34 Закону
України «Про місцеве самоврядування в Україні», розглянувши клопотання
гр.Карабін Святославу Тарасовичу сесія селищної ради

В И Р І Ш И Л А :

- 1.Дати дозвіл гр.Карабін Святославу Тарасовичу на виготовлення проекту землеустрою щодо відведення земельної ділянки у власність для ведення особистого селянського господарства орієнтовною площею 0,90га в урочищі «Мулярчикова» в с.Нестюки на території Поморянської селищної ради.
- 2.Зобов'язати гр.Карабін Святослава Тарасовича виготовлений і погоджений у встановленому порядку проект землеустрою подати на затвердження сесії селищної ради.
- 3.Контроль за виконання даного рішення покласти на селищного голову Бузановського С.В.

Селищний голова:



С.В.Бузановський



ПОМОРЯНСЬКА СЕЛИЩНА РАДА
ЗОЛОЧІВСЬКОГО РАЙОНУ ЛЬВІВСЬКОЇ ОБЛАСТІ
ШОСТА СЕСІЯ ВОСЬМОГО ДЕМОКРАТИЧНОГО СКЛИКАННЯ
Р І Ш Е Н Н Я

Від 22 червня 2021 року № 446
Про надання дозволу на виготовлення
проекту землеустрою щодо відведення
земельної ділянки для в оренду
гр.Бурбелі Марії Петрівні

Керуючись ст.ст.12,38,40,118,121,184 Земельного кодексу України,
ст.ст.25,50 Закону України «Про землеустрій», порядку розроблення проектів
землеустрою щодо відведення земельних ділянок, затвердженого Постановою
Кабінету Міністрів України від 26.05.2004 року за № 677, ст.26 п.34 Закону
України «Про місцеве самоврядування в Україні», розглянувши клопотання
гр.Бурбелі Марії Петрівні сесія селищної ради

В И Р І Ш И Л А :

- 1.Дати дозвіл гр.Бурбелі Марії Петрівні на виготовлення проекту
землеустрою щодо відведення земельної ділянки в оренду для обслуговування
господарського двору орієнтовною площею 4,7га в с.Богутин по вул.Шевченка
216,на території Поморянської селищної ради.
- 2.Зобов'язати гр. виготовлений і погоджений у встановленому порядку проект
землеустрою подати на затвердження сесії селищної ради.
- 3.Контроль за виконання даного рішення покласти на селищного голову
Бузановського С.В.

Селищний голова:



С.В.Бузановський



ПОМОРЯНСЬКА СЕЛИЩНА РАДА
ЗОЛОЧІВСЬКОГО РАЙОНУ ЛЬВІВСЬКОЇ ОБЛАСТІ
ШОСТА СЕСІЯ ВОСЬМОГО ДЕМОКРАТИЧНОГО СКЛИКАННЯ
Р І Ш Е Н Н Я

Від 22 червня 2021 року № 447
Про надання дозволу на виготовлення
проекту землеустрою щодо відведення
земельної ділянки для надання в оренду
гр.Дацку Тарасу Петровичу

Керуючись ст.ст.12,38,40,118,121,184 Земельного кодексу України,
ст.ст.25,50 Закону України «Про землеустрій», порядку розроблення проектів
землеустрою щодо відведення земельних ділянок, затвердженого Постановою
Кабінету Міністрів України від 26.05.2004 року за № 677, ст.26 п.34 Закону
України «Про місцеве самоврядування в Україні», розглянувши клопотання
гр.Дацко Тараса Петровича сесія селищної ради

В И Р І Ш И Л А :

- 1.Дати дозвіл гр.Дацко Тарасу Петровичуна виготовлення проекту
землеустрою щодо відведення земельної ділянки в оренду для обслуговування
житлового будинку господарських будівель і споруд площею 0,20га в
с.Ремезівці вул.Підліс 10, на території Поморянської селищної ради.
- 2.Зобов'язати гр.Дацко Тараса Петровича виготовлений і погоджений у
встановленому порядку проект землеустрою подати на затвердження сесії
селищної ради.
- 3.Контроль за виконання даного рішення покласти на селищного голову
Бузановського С.В.

Селищний голова:



С.В.Бузановський



ПОМОРЯНСЬКА СЕЛИЩНА РАДА
ЗОЛОЧІВСЬКОГО РАЙОНУ ЛЬВІВСЬКОЇ ОБЛАСТІ
ЧЕТВЕРТА СЕСІЯ ВОСЬМОГО ДЕМОКРАТИЧНОГО СКЛИКАННЯ
Р І Ш Е Н Н Я

Від 22 червня 2021 року № 448
Про надання дозволу на виготовлення
проекту землеустрою щодо відведення
земельної ділянки для надання в оренду
ПП «Урожай»

Керуючись ст.ст.12,38,40,118,121,184 Земельного кодексу України,
ст.ст.25,50 Закону України «Про землеустрій», порядку розроблення проектів
землеустрою щодо відведення земельних ділянок, затвердженого Постановою
Кабінету Міністрів України від 26.05.2004 року за № 677, ст.26 п.34 Закону
України «Про місцеве самоврядування в Україні», розглянувши клопотання ПП
«Урожай» сесія селищної ради

В И Р І Ш И Л А :

1. Дати дозвіл ПП «Урожай» на виготовлення проекту землеустрою щодо відведення земельної ділянки для надання в оренду площею 9,1га для обслуговування господарського двору на території Поморянської селищної ради.

2. Зобов'язати ПП. «Урожай» виготовлений і погоджений у встановленому порядку проект землеустрою подати на затвердження сесії селищної ради.

3. Контроль за виконання даного рішення покласти на селищного голову Бузановського С.В.

Селищний голова:



С.В.Бузановський



ПОМОРЯНСЬКА СЕЛИЩНА РАДА
ЗОЛОЧІВСЬКОГО РАЙОНУ ЛЬВІВСЬКОЇ ОБЛАСТІ
ШОСТА СЕСІЯ ВОСЬМОГО ДЕМОКРАТИЧНОГО СКЛИКАННЯ
РІШЕННЯ

Від 22 червня 2021 року № 449
Про надання дозволу на виготовлення
проекту землеустрою щодо відведення
земельної ділянки для надання в оренду
гр.Петльованому Володимирі Тарасовичу

Керуючись ст.ст.12,38,40,118,121,184 Земельного кодексу України,
ст.ст.25,50 Закону України «Про землеустрій», порядку розроблення проектів
землеустрою щодо відведення земельних ділянок, затвердженого Постановою
Кабінету Міністрів України від 26.05.2004 року за № 677, ст.26 п.34 Закону
України «Про місцеве самоврядування в Україні», розглянувши клопотання
гр.Петльованого Володимира Тарасовича сесія селищної ради

В И Р І Ш И Л А :

- 1.Дати дозвіл гр.Петльованому Володимирі Тарасовичу на виготовлення проекту землеустрою щодо відведення земельної ділянки в оренду для ведення городництва площею 0,60га в смт.Поморяни на території Поморянської селищної ради.
- 2.Зобов'язати гр.Петльованого Володимира Тарасовича виготовлений і погоджений у встановленому порядку проект землеустрою подати на затвердження сесії селищної ради.
- 3.Контроль за виконання даного рішення покласти на селищного голову Бузановського С.В.

Селищний голова:



С.В.Бузановський



ПОМОРЯНСЬКА СЕЛИЩНА РАДА
ЗОЛОЧІВСЬКОГО РАЙОНУ ЛЬВІВСЬКОЇ ОБЛАСТІ
ШОСТА СЕСІЯ ВОСЬМОГО ДЕМОКРАТИЧНОГО СКЛИКАННЯ
Р І Ш Е Н Н Я

Від 22 червня 2021 року № 450
Про надання дозволу на виготовлення
проекту землеустрою щодо відведення
земельної ділянки для надання в оренду
гр.Петльованого Тараса Володимировича

Керуючись ст.ст.12,38,40,118,121,184 Земельного кодексу України,
ст.ст.25,50 Закону України «Про землеустрій», порядку розроблення проектів
землеустрою щодо відведення земельних ділянок, затвердженого Постановою
Кабінету Міністрів України від 26.05.2004 року за № 677, ст.26 п.34 Закону
України «Про місцеве самоврядування в Україні», розглянувши клопотання
гр.Петльованого Тараса Володимировича сесія селищної ради

В И Р І Ш И Л А :

- 1.Дати дозвіл гр.Петльованому Тарасу Володимировичу на виготовлення проекту землеустрою щодо відведення земельної ділянки в оренду для ведення городництва площею 0,60га в смт.Поморяни на території Поморянської селищної ради.
- 2.Зобов'язати гр.Петльованого Тараса Володимировича виготовлений і погоджений у встановленому порядку проект землеустрою подати на затвердження сесії селищної ради.
- 3.Контроль за виконання даного рішення покласти на селищного голову Бузановського С.В.

Селищний голова:



С.В.Бузановський



ПОМОРЯНСЬКА СЕЛИЩНА РАДА
ЗОЛОЧІВСЬКОГО РАЙОНУ ЛЬВІВСЬКОЇ ОБЛАСТІ
ШОСТА СЕСІЯ ВОСЬМОГО ДЕМОКРАТИЧНОГО СКЛИКАННЯ
РІШЕННЯ

Від 22 червня 2021 року № 451
Про надання дозволу на виготовлення
проекту землеустрою щодо відведення
земельної ділянки для надання в оренду
Килин Оксани Василівни

Керуючись ст.ст.12,38,40,118,121,184 Земельного кодексу України,
ст.ст.25,50 Закону України «Про землеустрій», порядку розроблення проектів
землеустрою щодо відведення земельних ділянок, затвердженого Постановою
Кабінету Міністрів України від 26.05.2004 року за № 677, ст.26 п.34 Закону
України «Про місцеве самоврядування в Україні», розглянувши клопотання
гр.Килин Оксани Василівни сесія селищної ради

В И Р І Ш И Л А :

- 1.Дати дозвіл гр.Килин Оксані Василівні на виготовлення проекту
землеустрою щодо відведення земельної ділянки в оренду для ведення
городництва площею 0,60га в смт.Поморяни на території Поморянської
селищної ради.
- 2.Зобов'язати гр.Килин Оксану Василівну виготовлений і погоджений у
встановленому порядку проект землеустрою подати на затвердження сесії
селищної ради.
- 3.Контроль за виконання даного рішення покласти на селищного голову
Бузановського С.В.

Селищний голова:



С.В.Бузановський



ПОМОРЯНСЬКА СЕЛИЩНА РАДА
ЗОЛОЧІВСЬКОГО РАЙОНУ ЛЬВІВСЬКОЇ ОБЛАСТІ
ШОСТА СЕСІЯ ВОСЬМОГО ДЕМОКРАТИЧНОГО СКЛИКАННЯ
Р І Ш Е Н Н Я

Від 22 червня 2021 року № 452
Про надання дозволу на виготовлення
проекту землеустрою щодо відведення
земельної ділянки в оренду
Довгань Оксана Петрівна

Керуючись ст.ст.12,38,40,118,121,184 Земельного кодексу України,
ст.ст.25,50 Закону України «Про землеустрій», порядку розроблення проектів
землеустрою щодо відведення земельних ділянок, затвердженого Постановою
Кабінету Міністрів України від 26.05.2004 року за № 677, ст.26 п.34 Закону
України «Про місцеве самоврядування в Україні», розглянувши клопотання
гр.Довгань Оксани Петрівни сесія селищної ради

В И Р І Ш И Л А :

1. Дати дозвіл гр.Довгань Оксані Петрівні на виготовлення проекту землеустрою щодо відведення земельної ділянки в оренду для ведення городництва площею 0,60га в селі Сновичі урочище «Грабина» на території Поморянської селищної ради.
2. Зобов'язати гр.Довгань Оксану Петрівну в термін до шести місяців виготовлений і погоджений у встановленому порядку проект землеустрою подати на затвердження сесії селищної ради.
3. Контроль за виконання даного рішення покласти на селищного голову Бузановського С.В.

Селищний голова:



С.В.Бузановський



ПОМОРЯНСЬКА СЕЛИЩНА РАДА
ЗОЛОЧІВСЬКОГО РАЙОНУ ЛЬВІВСЬКОЇ ОБЛАСТІ
ШОСТА СЕСІЯ ВОСЬМОГО ДЕМОКРАТИЧНОГО СКЛИКАННЯ
Р І Ш Е Н Н Я

Від 22 червня 2021 року № 453

Про надання дозволу на виготовлення
проекту землеустрою щодо відведення
земельної ділянки в оренду
Довгань Марян Ярославович

Керуючись ст.ст.12,38,40,118,121,184 Земельного кодексу України,
ст.ст.25,50 Закону України «Про землеустрій», порядку розроблення проектів
землеустрою щодо відведення земельних ділянок, затвердженого Постановою
Кабінету Міністрів України від 26.05.2004 року за № 677, ст.26 п.34 Закону
України «Про місцеве самоврядування в Україні», розглянувши клопотання
гр.Довгань Маряна Ярославовича сесія селищної ради

В И Р І Ш И Л А :

- 1.Дати дозвіл гр.Довгань Маряну Ярославовичу на виготовлення проекту
землеустрою щодо відведення земельної ділянки в оренду для ведення
городництва площею 0,60га в селі Сновичі урочище «Грабина» на території
Поморянської селищної ради.
- 2.Зобов'язати гр.Довгань Маряна Ярославовича в термін до шести місяців
виготовлений і погоджений у встановленому порядку проект землеустрою
подати на затвердження сесії селищної ради.
- 3.Контроль за виконання даного рішення покласти на селищного голову
Бузановського С.В.

Селищний голова:





ПОМОРЯНСЬКА СЕЛИЩНА РАДА
ЗОЛОЧІВСЬКОГО РАЙОНУ ЛЬВІВСЬКОЇ ОБЛАСТІ
ШОСТА СЕСІЯ ВОСЬМОГО ДЕМОКРАТИЧНОГО СКЛИКАННЯ
Р І Ш Е Н Н Я

Від 22 червня 2021 року № 454
Про надання дозволу на виготовлення
проекту землеустрою щодо відведення
земельної ділянки в оренду
Довгань Ярослав Миронович

Керуючись ст.ст.12,38,40,118,121,184 Земельного кодексу України,
ст.ст.25,50 Закону України «Про землеустрій», порядку розроблення проектів
землеустрою щодо відведення земельних ділянок, затвердженого Постановою
Кабінету Міністрів України від 26.05.2004 року за № 677, ст.26 п.34 Закону
України «Про місцеве самоврядування в Україні», розглянувши клопотання
гр.Довгань Ярослава Мироновича сесія селищної ради

В И Р І Ш И Л А :

1. Дати дозвіл гр.Довгань Ярослава Мироновича на виготовлення проекту
землеустрою щодо відведення земельної ділянки в оренду для ведення
городництва площею 0,60га в селі Сновичі урочище «Грабина» на території
Поморянської селищної ради.

2. Зобов'язати гр.Довгань Ярослава Мироновича в термін до шести місяців
виготовлений і погоджений у встановленому порядку проект землеустрою
подати на затвердження сесії селищної ради.

3. Контроль за виконання даного рішення покласти на селищного голову
Бузановського С.В.



Селищний голова:

С.В.Бузановський



ПОМОРЯНСЬКА СЕЛИЩНА РАДА
ЗОЛОЧІВСЬКОГО РАЙОНУ ЛЬВІВСЬКОЇ ОБЛАСТІ
ШОСТА СЕСІЯ ВОСЬМОГО ДЕМОКРАТИЧНОГО СКЛИКАННЯ
Р І Ш Е Н Н Я

Від 22 червня 2021 року № 455
Про надання дозволу на виготовлення
проекту землеустрою щодо відведення
земельної ділянки в оренду
Білінський Петро Миронович

Керуючись ст.ст.12,38,40,118,121,184 Земельного кодексу України,
ст.ст.25,50 Закону України «Про землеустрій», порядку розроблення проектів
землеустрою щодо відведення земельних ділянок, затвердженого Постановою
Кабінету Міністрів України від 26.05.2004 року за № 677, ст.26 п.34 Закону
України «Про місцеве самоврядування в Україні», розглянувши клопотання
гр.Білінського Петра Мироновича сесія селищної ради

В И Р І Ш И Л А :

- 1.Дати дозвіл гр.Білінському Петру Мироновичу на виготовлення проекту
землеустрою щодо відведення земельної ділянки в оренду для ведення
городництва площею 0,60га в селі Сновичі урочище «Грабина» на території
Поморянської селищної ради.
- 2.Зобов'язати гр.Білінського Петра Мироновича в термін до шести місяців
виготовлений і погоджений у встановленому порядку проект землеустрою
подати на затвердження сесії селищної ради.
- 3.Контроль за виконання даного рішення покласти на селищного голову
Бузановського С.В.

Селищний голова:



С.В.Бузановський



ПОМОРЯНСЬКА СЕЛИЩНА РАДА
ЗОЛОЧІВСЬКОГО РАЙОНУ ЛЬВІВСЬКОЇ ОБЛАСТІ
ШОСТА СЕСІЯ ВОСЬМОГО ДЕМОКРАТИЧНОГО СКЛИКАННЯ
Р І Ш Е Н Н Я

Від 22 червня 2021 року № 456
Про надання дозволу на виготовлення
проекту землеустрою щодо відведення
земельної ділянки в оренду
Гевко Галина Іванівна

Керуючись ст.ст.12,38,40,118,121,184 Земельного кодексу України,
ст.ст.25,50 Закону України «Про землеустрій», порядку розроблення проектів
землеустрою щодо відведення земельних ділянок, затвердженого Постановою
Кабінету Міністрів України від 26.05.2004 року за № 677, ст.26 п.34 Закону
України «Про місцеве самоврядування в Україні», розглянувши клопотання
гр.Гевко Галини Іванівни сесія селищної ради

В И Р І Ш И Л А :

- 1.Дати дозвіл гр.Гевко Галині Іванівні на виготовлення проекту землеустрою щодо відведення земельної ділянки в оренду для ведення городництва площею 0,60га в селі Ремезівці урочище «Бекерська» Золочівського району Львівської області.
- 2.Зобов'язати гр.Гевко Галину Іванівну в термін до шести місяців виготовити проект землеустрою на дану земельну ділянку, виготовлений і погоджений у встановленому порядку проект землеустрою подати на затвердження сесії селищної ради.
- 3.Контроль за виконання даного рішення покласти на селищного голову Бузановського С.В.

Селищний голова:



С.В.Бузановський



ПОМОРЯНСЬКА СЕЛИЩНА РАДА
ЗОЛОЧІВСЬКОГО РАЙОНУ ЛЬВІВСЬКОЇ ОБЛАСТІ
ШОСТА СЕСІЯ ВОСЬМОГО ДЕМОКРАТИЧНОГО СКЛИКАННЯ
Р І Ш Е Н Н Я

Від 22 червня 2021 року № 457
Про надання дозволу на виготовлення
проекту землеустрою щодо відведення
земельної ділянки в оренду
Гевко Василь Петрович

Керуючись ст.ст.12,38,40,118,121,184 Земельного кодексу України,
ст.ст.25,50 Закону України «Про землеустрій», порядку розроблення проектів
землеустрою щодо відведення земельних ділянок, затвердженого Постановою
Кабінету Міністрів України від 26.05.2004 року за № 677, ст.26 п.34 Закону
України «Про місцеве самоврядування в Україні», розглянувши клопотання
гр.Гевко Василя Петровича сесія селищної ради

В И Р І Ш И Л А :

- 1.Дати дозвіл гр.Гевко Василю Петровичу на виготовлення проекту землеустрою щодо відведення земельної ділянки в оренду для ведення городництва площею 0,60га в селі Ремезівці урочище «Бекерська» Золочівського району Львівської області.
- 2.Зобов'язати гр.Гевко Василя Петровича в термін до шести місяців виготовити проект землеустрою на дану земельну ділянку, виготовлений і погоджений у встановленому порядку проект землеустрою подати на затвердження сесії селищної ради.
- 3.Контроль за виконання даного рішення покласти на селищного голову Бузановського С.В.

Селищний голова:

С.В.Бузановський



ПОМОРЯНСЬКА СЕЛИЩНА РАДА
ЗОЛОЧІВСЬКОГО РАЙОНУ ЛЬВІВСЬКОЇ ОБЛАСТІ
ШОСТА СЕСІЯ ВОСЬМОГО ДЕМОКРАТИЧНОГО СКЛИКАННЯ
Р І Ш Е Н Н Я

Від 22 червня 2021 року № 458
Про надання дозволу на виготовлення
проекту землеустрою щодо відведення
земельної ділянки в оренду
Гевко Петро Петрович

Керуючись ст.ст.12,38,40,118,121,184 Земельного кодексу України,
ст.ст.25,50 Закону України «Про землеустрій», порядку розроблення проектів
землеустрою щодо відведення земельних ділянок, затвердженого Постановою
Кабінету Міністрів України від 26.05.2004 року за № 677, ст.26 п.34 Закону
України «Про місцеве самоврядування в Україні», розглянувши клопотання
гр.Гевко Петра Петровича сесія селищної ради

В И Р І Ш И Л А :

1. Дати дозвіл гр.Гевко Петру Петровичу на виготовлення проекту
землеустрою щодо відведення земельної ділянки в оренду для ведення
городництва площею 0,60га в селі Ремезівці урочище «Бекерська»
Золочівського району Львівської області.
- 2.Зобов'язати гр.Гевко Петра Петровича в термін до шести місяців виготовити
проект землеустрою на дану земельну ділянку, виготовлений і погоджений у
встановленому порядку проект землеустрою подати на затвердження сесії
селищної ради.
- 3.Контроль за виконання даного рішення покласти на селищного голову
Бузановського С.В.

Селищний голова:



С.В.Бузановський



ПОМОРЯНСЬКА СЕЛИЩНА РАДА
ЗОЛОЧІВСЬКОГО РАЙОНУ ЛЬВІВСЬКОЇ ОБЛАСТІ
ШОСТА СЕСІЯ ВОСЬМОГО ДЕМОКРАТИЧНОГО СКЛИКАННЯ
Р І Ш Е Н Н Я

Від 22 червня 2021 року № 459
Про надання дозволу на виготовлення
проекту землеустрою щодо відведення
земельної ділянки в оренду
Гевко Григорія Петровича

Керуючись ст.ст.12,38,40,118,121,184 Земельного кодексу України,
ст.ст.25,50 Закону України «Про землеустрій», порядку розроблення проектів
землеустрою щодо відведення земельних ділянок, затвердженого Постановою
Кабінету Міністрів України від 26.05.2004 року за № 677, ст.26 п.34 Закону
України «Про місцеве самоврядування в Україні», розглянувши клопотання
гр.Гевка Григорія Петровича сесія селищної ради

В И Р І Ш И Л А :

- 1.Дати дозвіл гр.Гевко Григорію Петровичу на виготовлення проекту
землеустрою щодо відведення земельної ділянки в оренду для ведення
городництва площею 0,60га в селі Ремезівці урочище «Бекерська» на території
Поморянської селищної ради.
- 2.Зобов'язати гр.Гевка Григорія Петровича в термін до шести місяців
виготовлений і погоджений у встановленому порядку проект землеустрою
подати на затвердження сесії селищної ради.
- 3.Контроль за виконання даного рішення покласти на селищного голову
Бузановського С.В.

Селищний голова:

С.В.Бузановський





ПОМОРЯНСЬКА СЕЛИЩНА РАДА
ЗОЛОЧІВСЬКОГО РАЙОНУ ЛЬВІВСЬКОЇ ОБЛАСТІ
ШОСТА СЕСІЯ ВОСЬМОГО ДЕМОКРАТИЧНОГО СКЛИКАННЯ
Р І Ш Е Н Н Я

Від 22 червня 2021 року № 460
Про надання дозволу на виготовлення
проекту землеустрою щодо відведення
земельної ділянки в оренду
Гевко Андрія Григоровича

Керуючись ст.ст.12,38,40,118,121,184 Земельного кодексу України,
ст.ст.25,50 Закону України «Про землеустрій», порядку розроблення проектів
землеустрою щодо відведення земельних ділянок, затвердженого Постановою
Кабінету Міністрів України від 26.05.2004 року за № 677, ст.26 п.34 Закону
України «Про місцеве самоврядування в Україні», розглянувши клопотання
гр.Гевко Андрія Григоровича сесія селищної ради


В И Р І Ш И Л А :

1.Дати дозвіл гр.Гевко Андрію Григоровичу на виготовлення проекту
землеустрою щодо відведення земельної ділянки в оренду для ведення
городництва площею 0,60га в селі Ремезівці урочище «Бекерська»
Золочівського району Львівської області.

2.Зобов'язати гр.Гевко Андрія Григоровича в термін до шести місяців
виготовити проект землеустрою на дану земельну ділянку, виготовлений і
погоджений у встановленому порядку проект землеустрою подати на
затвердження сесії селищної ради.

3.Контроль за виконання даного рішення покласти на селищного голову
Бузановського С.В.

Селищний голова:



С.В.Бузановський



ПОМОРЯНСЬКА СЕЛИЩНА РАДА
ЗОЛОЧІВСЬКОГО РАЙОНУ ЛЬВІВСЬКОЇ ОБЛАСТІ
ШОСТА СЕСІЯ ВОСЬМОГО ДЕМОКРАТИЧНОГО СКЛИКАННЯ
Р І Ш Е Н Н Я

Від 22 червня 2021 року № 461
Про надання дозволу на виготовлення
проекту землеустрою щодо відведення
земельної ділянки для в оренду
Гевко Оксана Василівна

Керуючись ст.ст.12,38,40,118,121,184 Земельного кодексу України,
ст.ст.25,50 Закону України «Про землеустрій», порядку розроблення проектів
землеустрою щодо відведення земельних ділянок, затвердженого Постановою
Кабінету Міністрів України від 26.05.2004 року за № 677, ст.26 п.34 Закону
України «Про місцеве самоврядування в Україні», розглянувши клопотання
гр.Гевко Оксани Василівни сесія селищної ради

В И Р І Ш И Л А :

1. Дати дозвіл гр.Гевко Оксані Василівні на виготовлення проекту
землеустрою щодо відведення земельної ділянки в оренду для ведення
городництва площею 0,60га в селі Ремезівці урочище «Бекерська»
Золочівського району Львівської області.

2.Зобов'язати гр.Гевко Оксану Василівну в термін до шести місяців
виготовити проект землеустрою на дану земельну ділянку, виготовлений і
погоджений у встановленому порядку проект землеустрою подати на
затвердження сесії селищної ради.

3.Контроль за виконання даного рішення покласти на селищного голову
Бузановського С.В.

Селищний голова:



С.В.Бузановський



ПОМОРЯНСЬКА СЕЛИЩНА РАДА
ЗОЛОЧІВСЬКОГО РАЙОНУ ЛЬВІВСЬКОЇ ОБЛАСТІ
ШОСТА СЕСІЯ ВОСЬМОГО ДЕМОКРАТИЧНОГО СКЛИКАННЯ
Р І Ш Е Н Н Я

Від 22 червня 2021 року № 462
Про надання дозволу на виготовлення
проекту землеустрою щодо відведення
земельної ділянки в оренду
Гевко Оксана Василівна

Керуючись ст.ст.12,38,40,118,121,184 Земельного кодексу України,
ст.ст.25,50 Закону України «Про землеустрій», порядку розроблення проектів
землеустрою щодо відведення земельних ділянок, затвердженого Постановою
Кабінету Міністрів України від 26.05.2004 року за № 677, ст.26 п.34 Закону
України «Про місцеве самоврядування в Україні», розглянувши клопотання
гр.Гевко Оксани Василівни сесія селищної ради

В И Р І Ш И Л А :

1.Дати дозвіл гр.Гевко Оксані Василівні на виготовлення проекту
землеустрою щодо відведення земельної ділянки в оренду для ведення
городництва площею 0,60га в селі Ремезівці урочище «Бекерська»
Золочівського району Львівської області.

2.Зобов'язати гр.Гевко Оксану Василівну в термін до шести місяців
виготовити проект землеустрою на дану земельну ділянку, виготовлений і
погоджений у встановленому порядку проект землеустрою подати на
затвердження сесії селищної ради.

3.Контроль за виконанням даного рішення покласти на селищного голову
Бузановського С.В.

Селищний голова:



С.В.Бузановський



ПОМОРЯНСЬКА СЕЛИЩНА РАДА
ЗОЛОЧІВСЬКОГО РАЙОНУ ЛЬВІВСЬКОЇ ОБЛАСТІ
ШОСТА СЕСІЯ ВОСЬМОГО ДЕМОКРАТИЧНОГО СКЛИКАННЯ
Р І Ш Е Н Н Я

Від 22 червня 2021 року № 463
Про надання дозволу на виготовлення
проекту землеустрою щодо відведення
земельної ділянки в оренду
Гевко Олександри Федорівни

Керуючись ст.ст.12,38,40,118,121,184 Земельного кодексу України,
ст.ст.25,50 Закону України «Про землеустрій», порядку розроблення проектів
землеустрою щодо відведення земельних ділянок, затвердженого Постановою
Кабінету Міністрів України від 26.05.2004 року за № 677, ст.26 п.34 Закону
України «Про місцеве самоврядування в Україні», розглянувши клопотання
гр.Гевко Олександри Федорівни сесія селищної ради

В И Р І Ш И Л А :

1. Дати дозвіл гр.Гевко Олександрі Федорівні на виготовлення проекту
землеустрою щодо відведення земельної ділянки в оренду для ведення
городництва площею 0,60га в селі Ремезівці урочище «Бекерська»
Золочівського району Львівської області.

2. Зобов'язати гр.Гевко Олександру Федорівну в термін до шести місяців
виготовити проект землеустрою на дану земельну ділянку, виготовлений і
погоджений у встановленому порядку проект землеустрою подати на
затвердження сесії селищної ради.

3. Контроль за виконання даного рішення покласти на селищного голову
Бузановського С.В.

Селищний голова:



 С.В.Бузановський



ПОМОРЯНСЬКА СЕЛИЩНА РАДА
ЗОЛОЧІВСЬКОГО РАЙОНУ ЛЬВІВСЬКОЇ ОБЛАСТІ
ШОСТА СЕСІЯ ВОСЬМОГО ДЕМОКРАТИЧНОГО СКЛИКАННЯ
Р І Ш Е Н Н Я

Від 22 червня 2021 року № 464
Про надання дозволу на виготовлення
проекту землеустрою щодо відведення
земельної ділянки в оренду
Гарцули Надії Миколаївні

Керуючись ст.ст.12,38,40,118,121,184 Земельного кодексу України,
ст.ст.25,50 Закону України «Про землеустрій», порядку розроблення проектів
землеустрою щодо відведення земельних ділянок, затвердженого Постановою
Кабінету Міністрів України від 26.05.2004 року за № 677, ст.26 п.34 Закону
України «Про місцеве самоврядування в Україні», розглянувши клопотання
гр.Гарцули Надії Миколаївни сесія селищної ради

В И Р І Ш И Л А :

1. Дати дозвіл гр.Гарцулі Надії Миколаївні на виготовлення проекту землеустрою щодо відведення земельної ділянки в оренду для ведення городництва площею 0,60га в селі Ремезівці урочище «Бекерська» Золочівського району Львівської області.
2. Зобов'язати гр.Гарцулу Надію Миколаївну в термін до шести місяців виготовити проект землеустрою на дану земельну ділянку, виготовлений і погоджений у встановленому порядку проект землеустрою подати на затвердження сесії селищної ради.
3. Контроль за виконання даного рішення покласти на селищного голову Бузановського С.В.

Селищний голова:



С.В.Бузановський



ПОМОРЯНСЬКА СЕЛИЩНА РАДА
ЗОЛОЧІВСЬКОГО РАЙОНУ ЛЬВІВСЬКОЇ ОБЛАСТІ
ШОСТА СЕСІЯ ВОСЬМОГО ДЕМОКРАТИЧНОГО СКЛИКАННЯ
Р І Ш Е Н Н Я

Від 22 червня 2021 року № 465
Про надання дозволу на виготовлення
проекту землеустрою щодо відведення
земельної ділянки в оренду
Гарцули Дмитра Петровича

Керуючись ст.ст.12,38,40,118,121,184 Земельного кодексу України,
ст.ст.25,50 Закону України «Про землеустрій», порядку розроблення проектів
землеустрою щодо відведення земельних ділянок, затвердженого Постановою
Кабінету Міністрів України від 26.05.2004 року за № 677, ст.26 п.34 Закону
України «Про місцеве самоврядування в Україні», розглянувши клопотання
гр.Гарцули Дмитра Петровича сесія селищної ради

В И Р І Ш И Л А :

- 1.Дати дозвіл гр.Гарцулі Дмитру Петровичу на виготовлення проекту
землеустрою щодо відведення земельної ділянки в оренду для ведення
городництва площею 0,60га в селі Ремезівці урочище «Бекерська»
Золочівського району Львівської області.
- 2.Зобов'язати гр.Гарцулу Дмитра Петровича в термін до шести місяців
виготовити проект землеустрою на дану земельну ділянку, виготовлений і
погоджений у встановленому порядку проект землеустрою подати на
затвердження сесії селищної ради.
- 3.Контроль за виконання даного рішення покласти на селищного голову
Бузановського С.В.

Селищний голова:



С.В.Бузановський



ПОМОРЯНСЬКА СЕЛИЩНА РАДА
ЗОЛОЧІВСЬКОГО РАЙОНУ ЛЬВІВСЬКОЇ ОБЛАСТІ
ШОСТА СЕСІЯ ВОСЬМОГО ДЕМОКРАТИЧНОГО СКЛИКАННЯ
Р І Ш Е Н Н Я

Від 22 червня 2021 року № 466
Про надання дозволу на виготовлення
проекту землеустрою щодо відведення
земельної ділянки в оренду
Гарцула Марія Максимівна

Керуючись ст.ст.12,38,40,118,121,184 Земельного кодексу України,
ст.ст.25,50 Закону України «Про землеустрій», порядку розроблення проектів
землеустрою щодо відведення земельних ділянок, затвердженого Постановою
Кабінету Міністрів України від 26.05.2004 року за № 677, ст.26 п.34 Закону
України «Про місцеве самоврядування в Україні», розглянувши клопотання
гр.Гарцули Марії Максимівни сесія селищної ради

В И Р І Ш И Л А :

- 1.Дати дозвіл гр.Гарцулі Марії Максимівні на виготовлення проекту
землеустрою щодо відведення земельної ділянки в оренду для ведення
городництва площею 0,60га в селі Ремезівці урочище «Бекерська»
Золочівського району Львівської області.
- 2.Зобов'язати гр.Гарцула Марію Максимівну в термін до шести місяців
виготовити проект землеустрою на дану земельну ділянку, виготовлений і
погоджений у встановленому порядку проект землеустрою подати на
затвердження сесії селищної ради.
- 3.Контроль за виконання даного рішення покласти на селищного голову
Бузановського С.В.

Селищний голова:



С.В.Бузановський



ПОМОРЯНСЬКА СЕЛИЩНА РАДА
ЗОЛОЧІВСЬКОГО РАЙОНУ ЛЬВІВСЬКОЇ ОБЛАСТІ
ШОСТА СЕСІЯ ВОСЬМОГО ДЕМОКРАТИЧНОГО СКЛИКАННЯ
Р І Ш Е Н Н Я

Від 22 червня 2021 року № 467
Про надання дозволу на виготовлення
проекту землеустрою щодо відведення
земельної ділянки в оренду
Гарцули Петра Васильовича

Керуючись ст.ст.12,38,40,118,121,184 Земельного кодексу України,
ст.ст.25,50 Закону України «Про землеустрій», порядку розроблення проектів
землеустрою щодо відведення земельних ділянок, затвердженого Постановою
Кабінету Міністрів України від 26.05.2004 року за № 677, ст.26 п.34 Закону
України «Про місцеве самоврядування в Україні», розглянувши клопотання
гр.Гарцули Петра Васильовича сесія селищної ради

В И Р І Ш И Л А :

1.Дати дозвіл гр.Гарцулі Петру Васильовичу на виготовлення проекту
землеустрою щодо відведення земельної ділянки в оренду для ведення
городництва площею 0,60га в селі Ремезівці урочище «Бекерська»

Золочівського району Львівської області.

2.Зобов'язати гр.Гарцулу Петра Васильовича в термін до шести місяців
виготовити проект землеустрою на дану земельну ділянку, виготовлений і
погоджений у встановленому порядку проект землеустрою подати на
затвердження сесії селищної ради.

3.Контроль за виконання даного рішення покласти на селищного голову
Бузановського С.В.

Селищний голова:



С.В.Бузановський



ПОМОРЯНСЬКА СЕЛИЩНА РАДА
ЗОЛОЧІВСЬКОГО РАЙОНУ ЛЬВІВСЬКОЇ ОБЛАСТІ
VI СЕСІЯ 8 ДЕМОКРАТИЧНОГО СКЛИКАННЯ

РІШЕННЯ

Від 22 червня 2021 року № 468

Про надання дозволу на виготовлення проекту
землеустрою щодо відведення земельної ділянки
у власність для ведення садівництва.

Розглянувши заяву гр.Гевко Василя Петровича, керуючись ст.26 Закону України «Про місцеве самоврядування в Україні», ст.ст. 12, 118, 121, 122, 123 Земельного кодексу України, ст.50 Закону України «Про землеустрій», Закону України «Про Державний земельний кадастр», селищна рада

В И Р І Ш И Л А:

- 1.Відмовити Гевко Василю Петровичу в наданні дозволу на виготовлення проекту землеустрою щодо відведення земельної ділянки у власність для ведення садівництва.
- 2.Контроль за виконанням даного рішення покласти на селищного голову Бузановського С.В.



Селищний голова

Степан БУЗАНОВСЬКИЙ.



ПОМОРЯНСЬКА СЕЛИЩНА РАДА
ЗОЛОЧІВСЬКОГО РАЙОНУ ЛЬВІВСЬКОЇ ОБЛАСТІ
VI СЕСІЯ 8 ДЕМОКРАТИЧНОГО СКЛИКАННЯ

РІШЕННЯ

Від 22 червня 2021 року № 469

Про надання дозволу на виготовлення проекту
землеустрою щодо відведення земельної ділянки
у власність для ведення садівництва.

Розглянувши заяву гр.Гевко Петра Петровича, керуючись ст.26 Закону України
«Про місцеве самоврядування в Україні», ст.ст. 12, 118, 121, 122, 123 Земельного кодексу
України, ст.50 Закону України «Про землеустрій», Закону України «Про Державний
земельний кадастр», селищна рада

В И Р І Ш И Л А:

- 1.Відмовити Гевко Петру Петровичу в наданні дозволу на виготовлення проекту
землеустрою щодо відведення земельної ділянки у власність для ведення садівництва.
- 2.Контроль за виконанням даного рішення покласти на селищного голову
Бузановського С.В.

Селищний голова



Степан БУЗАНОВСЬКИЙ.



ПОМОРЯНСЬКА СЕЛИЩНА РАДА
ЗОЛОЧІВСЬКОГО РАЙОНУ ЛЬВІВСЬКОЇ ОБЛАСТІ
VI СЕСІЯ 8 ДЕМОКРАТИЧНОГО СКЛИКАННЯ

РІШЕННЯ

Від 22 червня 2021 року № 470

Про надання дозволу на виготовлення проекту
землеустрою щодо відведення земельної ділянки
у власність для ведення садівництва.

Розглянувши заяву гр.Гевко Оксани Василівни, керуючись ст.26 Закону України
«Про місцеве самоврядування в Україні», ст.ст. 12, 118, 121, 122, 123 Земельного кодексу
України, ст.50 Закону України «Про землеустрій», Закону України «Про Державний
земельний кадастр», селищна рада

В И Р І Ш И Л А:

- 1.Відмовити Гевко Оксані Василівні в наданні дозволу на виготовлення проекту
землеустрою щодо відведення земельної ділянки у власність для ведення садівництва.
- 2.Контроль за виконанням даного рішення покласти на селищного голову
Бузановського С.В.

Селищний голова



Степан БУЗАНОВСЬКИЙ.



ПОМОРЯНСЬКА СЕЛИЩНА РАДА
ЗОЛОЧІВСЬКОГО РАЙОНУ ЛЬВІВСЬКОЇ ОБЛАСТІ
VI СЕСІЯ 8 ДЕМОКРАТИЧНОГО СКЛИКАННЯ

РІШЕННЯ

Від 22 червня 2021 року № 471

Про надання дозволу на виготовлення проекту
землеустрою щодо відведення земельної ділянки
у власність для ведення садівництва.

Розглянувши заяву гр.Гевко Оксани Василівни, керуючись ст.26 Закону України
«Про місцеве самоврядування в Україні», ст.ст. 12, 118, 121, 122, 123 Земельного кодексу
України, ст.50 Закону України «Про землеустрій», Закону України «Про Державний
земельний кадастр», селищна рада

В И Р І Ш И Л А:

- 1.Відмовити Гевко Оксані Василівні в наданні дозволу на виготовлення проекту
землеустрою щодо відведення земельної ділянки у власність для ведення садівництва.
- 2.Контроль за виконанням даного рішення покласти на селищного голову
Бузановського С.В.

Селищний голова



Степан БУЗАНОВСЬКИЙ.



ПОМОРЯНСЬКА СЕЛИЩНА РАДА
ЗОЛОЧІВСЬКОГО РАЙОНУ ЛЬВІВСЬКОЇ ОБЛАСТІ
VI СЕСІЯ 8 ДЕМОКРАТИЧНОГО СКЛИКАННЯ

РІШЕННЯ

Від 22 червня 2021 року № 472

Про надання дозволу на виготовлення проекту
землеустрою щодо відведення земельної ділянки
у власність для ведення садівництва.

Розглянувши заяву гр.Гевко Олександри Федорівни, керуючись ст.26 Закону України «Про місцеве самоврядування в Україні», ст.ст. 12, 118, 121, 122, 123 Земельного кодексу України, ст.50 Закону України «Про землеустрій», Закону України «Про Державний земельний кадастр», селищна рада

В И Р І Ш И Л А:

- 1.Відмовити Гевко Олександрі Федорівні в наданні дозволу на виготовлення проекту землеустрою щодо відведення земельної ділянки у власність для ведення садівництва.
- 2.Контроль за виконанням даного рішення покласти на селищного голову Бузановського С.В.

Селищний голова



Степан БУЗАНОВСЬКИЙ.



ПОМОРЯНСЬКА СЕЛИЩНА РАДА
ЗОЛОЧІВСЬКОГО РАЙОНУ ЛЬВІВСЬКОЇ ОБЛАСТІ
ШОСТА СЕСІЯ 8 СКЛИКАННЯ
РІШЕННЯ

від 22 червня 2021 року № 473
Про преміювання селищного голови.

Відповідно до Постанови Кабінету Міністрів України № 504 від 27.05.2009 року «Про внесення змін до Постанови Кабінету Міністрів України № 268 від 09 березня 2006 року «Про упорядкування структури та умов оплати праці працівників апарату органів виконавчої влади, органів прокуратури, судів та інших органів», до Постанови Кабінету Міністрів України від 09.12.2015 р. №1013 «Про упорядкування структури заробітної плати, особливості проведення індексації та внесення змін до деяких нормативно – правових актів», Закону України «Про службу в органах місцевого самоврядування», Закону України «Про місцеве самоврядування в Україні», сесія Поморянської селищної ради

В И Р І Ш И Л А:

1. Преміювати селищного голову Поморянської селищної ради Бузановського Степана Васильовича відповідно до його особистого вкладу в загальний результат роботи:
 - за квітень в розмірі 50% посадового окладу;
 - за травень в розмірі 50 % посадового окладу;
 - за червень в розмірі 50 % посадового окладу.
2. Головному бухгалтеру селищної ради Пуківській О.Р. провести нарахування та виплату.
3. Контроль за виконанням даного рішення покласти на постійну комісію селищної ради з питань фінансів, бюджету, планування соціально-економічного розвитку, інвестицій та міжнародного співробітництва .

Селищний голова



Степан БУЗАНОВСЬКИЙ



ПОМОРЯНСЬКА СЕЛИЩНА РАДА
ЗОЛОЧІВСЬКОГО РАЙОНУ ЛЬВІВСЬКОЇ ОБЛАСТІ
ШОСТА СЕСІЯ ВОСЬМОГО ДЕМОКРАТИЧНОГО СКЛИКАННЯ

РІШЕННЯ

Від 22 червня 2021 року №474

Про затвердження технічної документації із землеустрою щодо встановлення (відновлення) меж земельної ділянки в натурі (на місцевості) для ведення особистого селянського господарства гр. Гнатів Любов Василівна ділянка №1 - село Сновичі, урочище «Загуменок» Золочівського району Львівської області.

Розглянувши «Технічну документацію із землеустрою щодо встановлення (відновлення) меж земельної ділянки в натурі (на місцевості) для ведення особистого селянського господарства гр. Гнатів Любові Василівни, керуючись ст. 12, 40, 118, 121 Земельного Кодексу України, Законів України «Про землеустрій», «Про Державний земельний кадастр», та п. 34 ст. 26 Закону України «Про місцеве самоврядування в Україні», селищна рада

В И Р І Ш И Л А:

1. Затвердити гр. Гнатів Любові Василівні технічну документацію із землеустрою щодо встановлення (відновлення) меж земельної ділянки в натурі (на місцевості) для ведення особистого селянського господарства виготовлений ФОП Кокодинський Микола Юрійович, в селі Сновичі ділянка №1 урочище «Загуменок» Золочівського району, Львівської області площею 0,1852 га, кадастровий номер 4621887200:01:010:0024.
2. Передати у власність гр. Гнатів Любові Василівні земельну ділянку площею 0,1852 га кадастровий номер 4621887200:01:010:0024 для ведення особистого селянського господарства ділянка №1 в с. Сновичі урочище «Загуменок» Золочівського району Львівської області.
3. Контроль за виконанням даного рішення покласти на селищного голову.

Селищний голова:



Степан Бузановський.



ПОМОРЯНСЬКА СЕЛИЩНА РАДА
ЗОЛОЧІВСЬКОГО РАЙОНУ ЛЬВІВСЬКОЇ ОБЛАСТІ
ШОСТА СЕСІЯ ВОСЬМОГО ДЕМОКРАТИЧНОГО СКЛИКАННЯ

РІШЕННЯ

Від 22 червня 2021 року №475

Про затвердження технічної документації із землеустрою щодо встановлення (відновлення) меж земельної ділянки в натурі (на місцевості)

для ведення особистого селянського господарства

гр. Товпишко Василя Володимировича

село Нестюки, вулиця «Жовтнева»

Поморянської селищної ради

Золочівського району Львівської області.

Розглянувши «Технічну документацію із землеустрою щодо встановлення (відновлення) меж земельної ділянки в натурі (на місцевості) для ведення особистого селянського господарства гр. Товпишко Василя Володимировича, керуючись ст. 12, 40, 118, 121 Земельного Кодексу України, Законів України «Про землеустрій», «Про Державний земельний кадастр», та п. 34 ст. 26 Закону України «Про місцеве самоврядування в Україні», селищна рада

В И Р І Ш И Л А:

1. Затвердити гр. Товпишко Василю Володимировичу технічну документацію із землеустрою щодо встановлення (відновлення) меж земельної ділянки в натурі (на місцевості) для ведення особистого селянського господарства виготовлений ФОП Панчишин Ольга Володимирівна, в селі Нестюки, вулиця Жовтнева Золочівського району, Львівської області площею 0,3450 га, кадастровий номер 4621880800:04:008:0009.

2. Передати у власність гр. Товпишко Василю Володимировичу земельну ділянку площею 0,3450 га кадастровий номер 4621880800:04:008:0009 для ведення особистого селянського господарства, с. Нестюки вулиця Жовтнева Золочівського району Львівської області.

3. Контроль за виконанням даного рішення покласти на селищного голову.

Селищний голова:



Степан Бузановський.



ПОМОРЯНСЬКА СЕЛИЩНА РАДА
ЗОЛОЧІВСЬКОГО РАЙОНУ ЛЬВІВСЬКОЇ ОБЛАСТІ
VI СЕСІЯ VIII ДЕМОКРАТИЧНОГО СКЛИКАННЯ

РІШЕННЯ

Від 22 червня 2021 року № 476

Про затвердження технічної документації із землеустрою щодо встановлення (відновлення) меж земельної ділянки в натурі (на місцевості) для ведення особистого селянського господарства гр. Мороз Володимиру Ярославовичу с. Бібщани, Золочівського району Львівської області.

Розглянувши «Технічну документацію із землеустрою щодо встановлення (відновлення) меж земельної ділянки в натурі (на місцевості) гр. Мороз Володимира Ярославовича, виготовлену ФОП Серета Васирина Орестівна, керуючись ст. 12, 40, 118, 121 Земельного Кодексу України, Законів України «Про землеустрій», «Про Державний земельний кадастр», та п. 34 ст. 26 Закону України «Про місцеве самоврядування в Україні», селищна рада

В И Р І Ш И Л А:

1. Затвердити гр. Мороз Володимиру Ярославовичу технічну документацію із землеустрою щодо встановлення (відновлення) меж земельної ділянки в натурі (на місцевості) для ведення особистого селянського господарства площею 0,6000 га, кадастровий номер 4621880800:01:006:0008 урочище «Біля цвинтара» в с. Бібщани Золочівського району, Львівської області.

2. Передати у власність гр. Мороз Володимиру Ярославовичу земельну ділянку для ведення особистого селянського господарства площею 0,6000 га кадастровий номер 4621880800:01:006:0008 урочище «Біля цвинтара» в с. Бібщани Золочівського району, Львівської області.

3. Контроль за виконанням даного рішення покласти на селищного голову С. Бузановського.

Селищний голова:



Степан Бузановський.



ПОМОРЯНСЬКА СЕЛИЩНА РАДА
ЗОЛОЧІВСЬКОГО РАЙОНУ ЛЬВІВСЬКОЇ ОБЛАСТІ
ШОСТА СЕСІЯ ВОСЬМОГО ДЕМОКРАТИЧНОГО СКЛИКАННЯ

РІШЕННЯ

Від 22 червня 2021 року №477

Про затвердження технічної документації із землеустрою
щодо встановлення (відновлення) меж земельної ділянки
в натурі (на місцевості)

для ведення особистого селянського господарства

гр. Карабін Емілія Омелянівна

село Нестюки, урочище «За Русинами»

Поморянської селищної ради

Золочівського району Львівської області.

Розглянувши «Технічну документацію із землеустрою щодо встановлення (відновлення) меж земельної ділянки в натурі (на місцевості) для ведення особистого селянського господарства гр. Карабін Емілії Омелянівни, керуючись ст. 12, 40, 118, 121 Земельного Кодексу України, Законів України «Про землеустрій», «Про Державний земельний кадастр», та п. 34 ст. 26 Закону України «Про місцеве самоврядування в Україні», селищна рада

В И Р І Ш И Л А:

1. Затвердити гр. Карабін Емілії Омелянівні технічну документацію із землеустрою щодо встановлення (відновлення) меж земельної ділянки в натурі (на місцевості) для ведення особистого селянського господарства виготовлений ФОП Панчишин Ольга Володимирівна, в селі Нестюки, урочище «За Русинами» Золочівського району, Львівської області площею 0,5200 га, кадастровий номер 4621880800:04:007:0001.

2. Передати у власність гр. Карабін Емілії Омелянівні земельну ділянку площею 0,5200 га кадастровий номер 4621880800:04:007:0001 для ведення особистого селянського господарства, с. Нестюки урочище «За Русинами» Золочівського району Львівської області.

3. Контроль за виконанням даного рішення покласти на селищного голову.

Селищний голова:



Степан Бузановський.



ПОМОРЯНСЬКА СЕЛИЩНА РАДА
ЗОЛОЧІВСЬКОГО РАЙОНУ ЛЬВІВСЬКОЇ ОБЛАСТІ
ШОСТА СЕСІЯ ВОСЬМОГО ДЕМОКРАТИЧНОГО СКЛИКАННЯ

РІШЕННЯ

Від 22 червня 2021 року №478

Про затвердження технічної документації із землеустрою щодо встановлення (відновлення) меж земельної ділянки в натурі (на місцевості) для ведення особистого селянського господарства гр. Гарасимишин Анна Ярославівна село Коропець, вулиця Лісова Золочівського району Львівської області.

Розглянувши «Технічну документацію із землеустрою щодо встановлення (відновлення) меж земельної ділянки в натурі (на місцевості) для ведення особистого селянського господарства гр. Гарасимишин Анна Ярославівна, керуючись ст. 12, 40, 118, 121 Земельного Кодексу України, Законів України «Про землеустрій», «Про Державний земельний кадастр», та п. 34 ст. 26 Закону України «Про місцеве самоврядування в Україні», селищна рада

В И Р І Ш И Л А:

1. Затвердити гр. Гарасимишин Анні Ярославівні технічну документацію із землеустрою щодо встановлення (відновлення) меж земельної ділянки в натурі (на місцевості) для ведення особистого селянського господарства виготовлений ФОП Кокодинський Микола Юрійович, в селі Коропець, вулиця Лісова Золочівського району, Львівської області площею 0,2189 га, кадастровий номер 4621883700:01:005:0004.

2. Передати у власність гр. Гарасимишин Анні Ярославівні земельну ділянку площею 0,2189 га кадастровий номер 4621880800:01:005:0004 для ведення особистого селянського господарства, с. Коропець вулиця Лісова Золочівського району Львівської області.

3. Контроль за виконанням даного рішення покласти на селищного голову.

Селищний голова:



Степан Бузановський.



ПОМОРЯНСЬКА СЕЛИЩНА РАДА
ЗОЛОЧІВСЬКОГО РАЙОНУ ЛЬВІВСЬКОЇ ОБЛАСТІ
ШОСТА СЕСІЯ ВОСЬМОГО ДЕМОКРАТИЧНОГО СКЛИКАННЯ

РІШЕННЯ

Від 22 червня 2021 року №479

Про затвердження технічної документації із землеустрою щодо встановлення (відновлення) меж земельної ділянки в натурі (на місцевості) для ведення особистого селянського господарства гр. Кульба Оксана Гнатівна село Сновичі, урочище «Загуменок» Золочівського району Львівської області.

Розглянувши «Технічну документацію із землеустрою щодо встановлення (відновлення) меж земельної ділянки в натурі (на місцевості) для ведення особистого селянського господарства гр. Кульба Оксана Гнатівна, керуючись ст. 12, 40, 118, 121 Земельного Кодексу України, Законів України «Про землеустрій», «Про Державний земельний кадастр», та п. 34 ст. 26 Закону України «Про місцеве самоврядування в Україні», селищна рада

В И Р І Ш И Л А:

1. Затвердити гр. Кульбі Оксані Гнатівні технічну документацію із землеустрою щодо встановлення (відновлення) меж земельної ділянки в натурі (на місцевості) для ведення особистого селянського господарства виготовлений ФОП Серета Васирина Орестівна, в селі Сновичі, урочище «Загуменок» Золочівського району, Львівської області площею 0.4260га, кадастровий номер 4621887200:01:001:0038.

2. Передати у власність гр. Кульбі Оксані Гнатівні земельну ділянку площею 0,4260га кадастровий номер 4621887200:01:001:0038 для ведення особистого селянського господарства, с. Сновичі урочище «Загуменок» Золочівського району Львівської області.

3. Контроль за виконанням даного рішення покласти на селищного голову.

Селищний голова:



Степан Бузановський.

ПОМОРЯНСЬКА СЕЛИЩНА РАДА
ЗОЛОЧІВСЬКОГО РАЙОНУ ЛЬВІВСЬКОЇ ОБЛАСТІ
ЧЕТВЕРТА СЕСІЯ ВОСЬМОГО ДЕМОКРАТИЧНОГО СКЛИКАННЯ

РІШЕННЯ

Від 22 червня 2021р. № 480

Про включення до переліку земельних ділянок для підготовки Лотів для продажу права оренди земельних ділянок на земельних торгах у формі аукціону та надання дозволу на виготовлення відповідної документації

Розглянувши та оговоривши пропозицію землевпорядника Поморянської селищної ради Гайдар О.В. «Про надання дозволу для продажу права оренди на земельних торгах (аукціоні) земельних ділянок із земель запасу селищної ради», селищна рада, з метою забезпечення ефективного використання земель, залучення додаткових коштів у місцевий бюджет для реалізації програм соціально економічного розвитку та для економії коштів місцевого бюджету, беручи до уваги висновки постійної депутатської комісії з питань охорони навколишнього середовища, сільського господарства та земельних відносин Поморянської селищної ради, враховуючи вимоги п.5.ст.135, п.5 ст.136 Земельного кодексу України яким передбачено, що фінансування підготовки Лотів до продажу земельних ділянок чи прав на них державної, комунальної, приватної власності на земельних торгах та проведення земельних торгів може здійснюватися за рахунок коштів Виконавця земельних торгів на підставі договору про підготовку Лоту до проведення та про організацію і проведення земельних торгів у формі аукціону між Організатором земельних торгів та Виконавцем земельних торгів з наступним відшкодуванням витрат Виконавцю земельних торгів за рахунок коштів, що сплачуються Переможцем земельних торгів, керуючись ст. 26 Закону України «Про місцеве самоврядування в Україні», ст.134-138 Земельного кодексу України, Поморянська селищна рада:

Вирішила:

1. Включити до переліку земельних ділянок для підготовки Лотів для продажу права оренди земельних ділянок на земельних торгах у формі аукціону земельні ділянки згідно Додатку №1 до даного рішення.
2. Надати дозвіл на розроблення проекту землеустрою щодо відведення земельної ділянки в оренду призначеної для продажу права оренди на торгах (аукціоні) для ведення товарного сільськогосподарського виробництва (код 01.01), з метою продажу права оренди земельних ділянок на земельних торгах у формі аукціону згідно Додатку №2.

3. Проект землеустрою щодо відведення земельної ділянки в оренду призначеної для продажу права оренди на торгах (аукціоні) подати на сесію селищної ради для затвердження в установленому законом порядку
4. Заключити угоду та відповідно до п.5 ст.135 п.5 ст. 136 Земельного Кодексу України фінансування підготовки лота до продажу на земельних торгах та проведення земельних торгів здійснити без використання бюджетних коштів, за рахунок коштів виконавця земельних торгів, на підставі договору про підготовку лоту до проведення та про організацію і проведення земельних торгів у формі аукціону між організатором торгів та виконавцем земельних торгів з наступними відшкодуванням витрат виконавцю земельних торгів за рахунок коштів, що сплачуються покупцем лота.
5. Доручити селищному голові укласти договір із Торговою біржою «А-Тендер» – виконавцем земельних торгів про підготовку лоту для організації і проведення земельних торгів у формі аукціону.
6. Контроль за виконання даного рішення покласти на комісію з питань охорони навколишнього середовища, сільського господарства та земельних відносин селищної ради.

Селищний голова



Степан БУЗАНОВСЬКИЙ



ПОМОРЯНСЬКА СЕЛИЩНА РАДА
ЗОЛОЧІВСЬКОГО РАЙОНУ ЛЬВІВСЬКОЇ ОБЛАСТІ
ШОСТА СЕСІЯ ВОСЬМОГО ДЕМОКРАТИЧНОГО СКЛИКАННЯ

РІШЕННЯ

Від 22 червня 2021 року № 482

Про затвердження проекту землеустрою щодо відведення земельної ділянки у власність для ведення особистого селянського господарства гр.Гріщенко Ігор Вікторович смт.Поморяни,урочище «Сади» Поморянської селищної ради Золочівського району Львівської області.

Розглянувши проект землеустрою щодо відведення земельної ділянки у власність для ведення особистого селянського господарства гр.Гріщенко Ігора Вікторовича смт.поморяни ,Поморянська селищна рада Золочівського району Львівської області і враховуючи постанову КМУ від 17.10.2012року №1051 «Про затвердження порядку ведення Державного земельного кадастру» ,керуючись ст..12,81,116,118,119,121 Земельного Кодексу України, та п.34ст.26 Закону України «Про місцеве самоврядування в Україні»,селищна рада

В И Р І Ш И Л А:

1. Затвердити проект землеустрою щодо відведення земельної ділянки у власність для ведення особистого селянського господарства гр.Гріщенко Ігора Вікторовича ділянка смт.Поморяни ,Поморянська селищна рада Золочівського району Львівської області, виготовлений ФОП Панчишин Ольга Володимирівна, загальною площею 1,2000га, кадастровий номер 4621855600:01:003:0013.

2.Передати у власність земельну ділянку 1,2000га –для ведення особистого селянського господарства,кадастровий номер 4621855600:01:003:0013 в смт.Поморяни урочище «Сади» Поморянська селищна рада Золочівського району Львівської області гр.Гріщенко Ігору Вікторовичу.

3. Контроль за виконанням даного рішення покласти на селищного голову.

Селищний голова:



Степан Бузановський



ПОМОРЯНСЬКА СЕЛИЩНА РАДА
ЗОЛОЧІВСЬКОГО РАЙОНУ ЛЬВІВСЬКОЇ ОБЛАСТІ
ШОСТА СЕСІЯ ВОСЬМОГО ДЕМОКРАТИЧНОГО СКЛИКАННЯ
РІШЕННЯ

Від 22 червня 2021 року № 483

Про затвердження проекту землеустрою щодо відведення земельної ділянки у власність для ведення особистого селянського господарства гр.Федак Богдан Михайлович смт.Поморяни,урочище «Сади» Поморянської селищної ради Золочівського району Львівської області.

Розглянувши проект землеустрою щодо відведення земельної ділянки у власність для ведення особистого селянського господарства гр.Федак Богдана Михайловича смт.поморяни ,Поморянська селищна рада Золочівського району Львівської області і враховуючи постанову КМУ від 17.10.2012року №1051 «Про затвердження порядку ведення Державного земельного кадастру» ,керуючись ст..12,81,116,118,119,121 Земельного Кодексу України, та п.34ст.26 Закону України «Про місцеве самоврядування в Україні»,селищна рада

В И Р І Ш И Л А:

1. Затвердити проект землеустрою щодо відведення земельної ділянки у власність для ведення особистого селянського господарства гр.Федак Богдана Михайловича ділянка смт.Поморяни ,Поморянська селищна рада Золочівського району Львівської області, виготовлений ФОП Панчишин Ольга Володимирівна, загальною площею 1,2000га, кадастровий номер 4621855600:01:003:0012.

2.Передати у власність земельну ділянку 1,2000га –для ведення особистого селянського господарства,кадастровий номер 4621855600:01:003:0012 в смт.Поморяни урочище «Сади» Поморянська селищна рада Золочівського району Львівської області гр.Федак Богдану Михайловичу.

3. Контроль за виконанням даного рішення покласти на селищного голову.

Селищний голова



Степан Бузановський



ПОМОРЯНСЬКА СЕЛИЩНА РАДА
ЗОЛОЧІВСЬКОГО РАЙОНУ ЛЬВІВСЬКОЇ ОБЛАСТІ
ШОСТА СЕСІЯ ВОСЬМОГО ДЕМОКРАТИЧНОГО СКЛИКАННЯ
РІШЕННЯ

Від 22 червня 2021 року № 484

Про затвердження проекту землеустрою щодо відведення земельної ділянки у власність для ведення особистого селянського господарства гр.Ільницький Анатолій Іванович.
с.Жуків урочище «Загомінки»
Жуківської сільської ради
Золочівського району Львівської області.

Розглянувши проект землеустрою щодо відведення земельної ділянки у власність для ведення особистого селянського господарства гр.Ільницького Анатолія Івановича в с.Жуків урочище «Загомінки» Жуківської сільської ради Золочівського району Львівської області і враховуючи постанову КМУ від 17.10.2012 року №1051 «Про затвердження порядку ведення Державного земельного кадастру», керуючись ст..12,81,116,118,119,121 Земельного Кодексу України, та п.34ст.26 Закону України «Про місцеве самоврядування в Україні», селищна рада

В И Р І Ш И Л А:

1. Затвердити проект землеустрою щодо відведення земельної ділянки у власність для ведення особистого селянського господарства гр.Ільницького Анатолія Івановича в селі Жуків урочище «Загомінки» Жуківської сільської ради Золочівського району Львівської області, виготовлений ФОП Панчишин Ольга Володимирівна, загальною площею 0,2542га, кадастровий номер 4621883200:01:007:0022.

2. Передати у власність земельну ділянку 0,2542га – для ведення особистого селянського господарства, кадастровий номер 4621883200:01:007:0022 в с. Жуків урочище «Загомінки» Жуківської сільської ради Золочівського району Львівської області гр.Ільницькому Анатолію Івановичу.

3. Контроль за виконанням даного рішення покласти на селищного голову.

Селищний голова



Степан Бузановський.



ПОМОРЯНСЬКА СЕЛИЩНА РАДА
ЗОЛОЧІВСЬКОГО РАЙОНУ ЛЬВІВСЬКОЇ ОБЛАСТІ
VI СЕСІЯ 8 ДЕМОКРАТИЧНОГО СКЛИКАННЯ

РІШЕННЯ

Від 22 червня 2021 року № 485

Про надання дозволу на виготовлення технічної Документації із землеустрою щодо встановлення меж земельних ділянок в натурі /на місцевості/ для ведення товарного сільськогосподарського виробництва Вишневецькому Михайлу Володимировичу на території с.Поляни Золочівського району Львівської області.

Відповідно до ст.22, 25 Земельного кодексу України, відповідно п.34 ст.26 Закону України «Про місцеве самоврядування в Україні», ст.25, 55 Закону України «Про землеустрій», Закону України «Про порядок виділення в натурі /на місцевості/ земельних часток /паїв/», постанови Кабінету Міністрів України від 04.02.2004 року № 122 «Про організацію робіт та методику розподілу земельних ділянок між власниками земельних часток /паїв/», враховуючи розпорядження голови РДА від 26.03.2009 року № 113 «Про затвердження технічної документації із землеустрою щодо складання документів, що посвідчують право на земельні ділянки для ведення товарного сільськогосподарського виробництва громадянам на території с.Поляни Золочівського району Львівської області», на підставі «Проекту роздержавлення і приватизації земель колгоспу «Поляна» на території с.Поляни Золочівського району Львівської області», розглянувши заяву Вишневецького Михайла Володимировича, селищна рада

В И Р І Ш И Л А:

1. Дати дозвіл Вишневецькому Михайлу Володимировичу на виготовлення технічної документації із землеустрою щодо встановлення меж земельної ділянки в натурі (на місцевості) загальною площею 1.2329 га., з них: ріллі—0.8455 га, сіножаті—0.3874 га для ведення товарного сільськогосподарського виробництва на території с.Поляни Золочівського району Львівської області.
2. Гр.Вишневецькому Михайлу Володимировичу погодити у встановленому порядку технічну документацію із землеустрою щодо встановлення меж земельних ділянок в натурі /на місцевості/ та подати на затвердження сесії селищної ради.
3. Контроль за виконанням даного рішення покласти на селищного голову Бузановського С.В.

Селищний голова

Степан БУЗАНОВСЬКИЙ.





ПОМОРЯНСЬКА СЕЛИЩНА РАДА
ЗОЛОЧІВСЬКОГО РАЙОНУ ЛЬВІВСЬКОЇ ОБЛАСТІ
VI СЕСІЯ 8 ДЕМОКРАТИЧНОГО СКЛИКАННЯ

РІШЕННЯ

Від 22 червня 2021 року № 486

Про надання дозволу на виготовлення технічної Документації із землеустрою щодо встановлення меж земельних ділянок в натурі /на місцевості/ для ведення товарного сільськогосподарського виробництва Гнатів Софії Володимирівни на території с.Поляни Золочівського району Львівської області.

Відповідно до ст.22, 25 Земельного кодексу України, відповідно п.34 ст.26 Закону України «Про місцеве самоврядування в Україні», ст.25, 55 Закону України «Про землеустрій», Закону України «Про порядок виділення в натурі /на місцевості/ земельних часток /паїв/», постанови Кабінету Міністрів України від 04.02.2004 року № 122 «Про організацію робіт та методику розподілу земельних ділянок між власниками земельних часток /паїв/», враховуючи розпорядження голови РДА від 26.03.2009 року № 113 «Про затвердження технічної документації із землеустрою щодо складання документів, що посвідчують право на земельні ділянки для ведення товарного сільськогосподарського виробництва громадянам на території с.Поляни Золочівського району Львівської області», на підставі «Проекту роздержавлення і приватизації земель колгоспу «Поляна» на території с.Поляни Золочівського району Львівської області», розглянувши заяву Гнатів Софії Володимирівни, селищна рада

В И Р І Ш И Л А:

- 1.Дати дозвіл Гнатів Софії Володимирівни на виготовлення технічної документації із землеустрою щодо встановлення меж земельної ділянки в натурі (на місцевості) загальною площею 2.0749 га., з них: ріллі-1.3182 га, сіножаті—0.7567 га для ведення товарного сільськогосподарського виробництва на території с.Поляни Золочівського району Львівської області.
- 2.Гр.Гнатів Софії Володимирівни погодити у встановленому порядку технічну документацію із землеустрою щодо встановлення меж земельних ділянок в натурі /на місцевості/ та подати на затвердження сесії селищної ради.
- 3.Контроль за виконанням даного рішення покласти на селищного голову Бузановського С.В.

Селищний голова



Степан БУЗАНОВСЬКИЙ.



ПОМОРЯНСЬКА СЕЛИЩНА РАДА
ЗОЛОЧІВСЬКОГО РАЙОНУ ЛЬВІВСЬКОЇ ОБЛАСТІ
ШОСТА СЕСІЯ ВОСЬМОГО ДЕМОКРАТИЧНОГО СКЛИКАННЯ
РІШЕННЯ

Від 22 червня 2021 року № 487

Про затвердження проекту землеустрою щодо відведення земельних ділянок у власність для ведення особистого селянського господарства гр.Макогонська Ганна Володимирівна смт.Поморяни Золочівського району Львівської області

Розглянувши проекти землеустрою щодо відведення земельних ділянок у власність для ведення особистого селянського господарства гр.Макогонська Ганна Володимирівна в смт. Поморянської селищної ради Золочівського району Львівської області і враховуючи постанову КМУ від 17.10.2012 року №1051 «Про затвердження порядку ведення Державного земельного кадастру», керуючись ст.12,81,116,118,119,121 Земельного Кодексу України, та п.34ст.26 Закону України «Про місцеве самоврядування в Україні», селищна рада

В И Р І Ш И Л А

1. Затвердити проекти землеустрою щодо відведення земельних ділянок у власність для ведення особистого селянського господарства гр.Макогонської Ганни Володимирівни загальною площею 0,9390га а саме:
 - земельна ділянка площею 0,2400га ,кадастровий номер 4621855600:01:001:0032 смт. Поморяни вулиця Шевченка
 - земельна ділянка площею 0,6990га кадастровий номер 4621855600:15:000:0710 смт Поморяни урочище «На горі» Поморянської селищної ради Золочівського району Львівської області.
2. Передати у власність гр.Макогонській Ганні Володимирівні земельні ділянки для ведення особистого селянського господарства загальною площею 0,9390га а саме:
 - земельна ділянка площею 0,2400га ,кадастровий номер 4621855600:01:001:0032 смт.Поморяни вулиця Шевченка
 - земельна ділянка площею 0,6990га ,кадастровий номер 4621855600:15:000:0710 смт.Поморяни урочище «На горі» Золочівського району Львівської області
3. Контроль за виконанням даного рішення покласти на селищного голову.

Селищний голова :



Степан Бузановський.



ПОМОРЯНСЬКА СЕЛИЩНА РАДА
ЗОЛОЧІВСЬКОГО РАЙОНУ ЛЬВІВСЬКОЇ ОБЛАСТІ
VI СЕСІЯ 8 ДЕМОКРАТИЧНОГО СКЛИКАННЯ

РІШЕННЯ

Від 22 червня 2021 року № 488

Про виготовлення детального
лану території.

Відповідно до ст.8; 16, 19 Закону України «Про регулювання містобудівної діяльності», наказу Мінрегіону України від 16 листопада 2011 року № 290 «Про затвердження Порядку розроблення містобудівної документації» відповідно п.34 ст.26 Закону України «Про місцеве самоврядування в Україні», селищна рада

В И Р І Ш И Л А:

1. Дати дозвіл на виготовлення детального плану території по зміні цільового призначення частини земельної ділянки гр. Голубійовського Василя Петровича для ведення особистого селянського господарства під будівництво та обслуговування житлового будинку, господарських будівель та споруд в смт. Поморяни вул Шевченка бічна, № 2 Золочівського району Львівської області.
2. Замовником детального плану території по зміні цільового призначення частини земельної ділянки гр. Голубійовського Василя Петровича для ведення особистого селянського господарства під будівництво та обслуговування житлового будинку, господарських будівель та споруд в смт. Поморяни вул Шевченка бічна, №2 Золочівського району Львівської області визначити Поморянську селищну раду Золочівського району Львівської області.
3. Поморянській селищній раді Золочівського району Львівської області сповістити через засоби масової інформації про початок розроблення детального плану території по зміні цільового призначення частини земельної ділянки для ведення особистого селянського господарства під будівництво та обслуговування житлового будинку, господарських будівель та споруд в смт. Поморяни вул Шевченка бічна, №2 Золочівського району Львівської області.
4. Поморянській селищній раді Золочівського району Львівської області провести в установленому порядку заходи по організації громадського обговорення вищезгаданого детального плану території.
5. Контроль за виконанням даного рішення покласти на селищного голову Бузановського С.В.

Селищний голова

Степан БУЗАНОВСЬКИЙ.





ПОМОРЯНСЬКА СЕЛИЩНА РАДА
ЗОЛОЧІВСЬКОГО РАЙОНУ ЛЬВІВСЬКОЇ ОБЛАСТІ
ШОСТА СЕСІЯ ВОСЬМОГО ДЕМОКРАТИЧНОГО СКЛИКАННЯ

РІШЕННЯ

Від 22 червня 2021 року № 489

Про затвердження проекту землеустрою щодо відведення земельної ділянки у власність для ведення особистого селянського господарства гр .Атлахович Василя Івановича село Жуків урочище «Загомінки» Поморянської селищної ради Золочівського району Львівської області.

Розглянувши проект землеустрою щодо відведення земельної ділянки у власність для ведення особистого селянського господарства гр.Атлахович Василя Івановича село Жуків урочище «Загомінки» Поморянської селищної ради Золочівського району Львівської області і враховуючи постанову КМУ від 17.10.2012 року №1051 «Про затвердження порядку ведення Державного земельного кадастру» , керуючись ст..12,81,116,118,119,121 Земельного Кодексу України, та п.34ст.26 Закону України «Про місцеве самоврядування в Україні», селищна рада

В И Р І Ш И Л А:

1. Затвердити проект землеустрою щодо відведення земельної ділянки у власність для ведення особистого селянського господарства гр. Атлахович Василю Івановичу ділянка с.Жуків, урочище «Загомінки» Золочівського району Львівської області, виготовлений ФОП Панчишин Ольга Володимирівна, загальною площею 0,4400га, кадастровий номер 4621883200:01:007:0026.


2. Передати у власність земельну ділянку 0,4400га –для ведення особистого селянського господарства, кадастровий номер 4621883200:01:007:0026 в селі Жуків, урочище « Загомінки» Поморянської селищної ради Золочівського району Львівської області гр.Атлахович Василю Івановичу.

3. Контроль за виконанням даного рішення покласти на селищного голову.

Селищний голова



Степан Бузановський.



ПОМОРЯНСЬКА СЕЛИЩНА РАДА
ЗОЛОЧІВСЬКОГО РАЙОНУ ЛЬВІВСЬКОЇ ОБЛАСТІ
ШОСТА СЕСІЯ ВОСЬМОГО ДЕМОКРАТИЧНОГО СКЛИКАННЯ
РІШЕННЯ

Від 22 червня 2021 року № 490

Про затвердження технічної документації із землеустрою щодо встановлення (відновлення) меж земельної ділянки в натурі (на місцевості) для будівництва і обслуговування житлового будинку, господарських будівель і споруд (присадибна ділянка) гр. Атлахович Надії Павлівні в с. Жуків вул. Центральна, 71 Поморянської селищної ради Золочівського району Львівської області.

Розглянувши «Технічну документацію із землеустрою щодо встановлення (відновлення) меж земельної ділянки в натурі (на місцевості) для будівництва і обслуговування житлового будинку, господарських будівель і споруд (присадибна ділянка) гр. Атлахович Надії Павлівні, виготовлену ФО-П Панчишин Ольга Володимирівна, керуючись ст. 12, 40, 118, 121 Земельного Кодексу України, Законів України «Про землеустрій», «Про Державний земельний кадастр», та п. 34 ст. 26 Закону України «Про місцеве самоврядування в Україні», селищна рада

В И Р І Ш И Л А:

1. Затвердити гр. Атлахович Надії Павлівні технічну документацію із землеустрою щодо встановлення (відновлення) меж земельної ділянки в натурі (на місцевості) для будівництва і обслуговування житлового будинку, господарських будівель і споруд (присадибна ділянка), в с. Жуків вул. Центральна, 71 Золочівського району Львівської області площею 0,2500 га, кадастровий номер 4621883200:01:007:0024.

2. Передати у власність гр. Атлахович Надії Павлівні земельну ділянку площею 0,2500 га кадастровий номер 4621883200:01:007:0024 для будівництва і обслуговування житлового будинку, господарських будівель і споруд (присадибна ділянка) в с. Жуків вулиця Центральна, 71 Поморянської селищної ради Золочівського району Львівської області.

3. Контроль за виконанням даного рішення покласти на селищного голову Бузановського с.в.

Селищний голова



Степан Бузановський.



ПОМОРЯНСЬКА СЕЛИЩНА РАДА
ЗОЛОЧІВСЬКОГО РАЙОНУ ЛЬВІВСЬКОЇ ОБЛАСТІ
ШОСТА СЕСІЯ ВОСЬМОГО ДЕМОКРАТИЧНОГО СКЛИКАННЯ
Р І Ш Е Н Н Я

Від 22 червня 2021 року № 491

Про надання дозволу на виготовлення
проекту землеустрою щодо відведення
земельної ділянки у власність
гр.Сукмановській Ірині Володимирівні

Керуючись ст.ст.12,38,40,118,121,184 Земельного кодексу України,
ст.ст.25,50 Закону України «Про землеустрій», порядку розроблення проектів
землеустрою щодо відведення земельних ділянок, затвердженого Постановою
Кабінету Міністрів України від 26.05.2004 року за № 677, ст.26 п.34 Закону
України «Про місцеве самоврядування в Україні», розглянувши клопотання
гр.Сукмановської Ірини Володимирівни сесія селищної ради

В И Р І Ш И Л А :

1. Дати дозвіл гр.Сукмановській Ірині Володимирівні на виготовлення проекту землеустрою щодо відведення земельної ділянки у власність для ведення особистого селянського господарства орієнтовною площею 0,14га в с.Підгір'я Золочівського району Львівської області.
- 2.Зобов'язати гр.Сукмановську Ірину Володимирівну виготовлений і погоджений у встановленому порядку проект землеустрою подати на затвердження сесії селищної ради.
- 3.Контроль за виконання даного рішення покласти на селищного голову Бузановського С.В.

Селищний голова



С.В.Бузановський



ПОМОРЯНСЬКА СЕЛИЩНА РАДА
ЗОЛОЧІВСЬКОГО РАЙОНУ ЛЬВІВСЬКОЇ ОБЛАСТІ
ШОСТА СЕСІЯ ВОСЬМОГО ДЕМОКРАТИЧНОГО СКЛИКАННЯ
Р І Ш Е Н Н Я

Від 22 червня 2021 року № 492

Про надання дозволу на виготовлення проекту землеустрою щодо відведення земельних ділянок для надання у власність для обслуговування житлового будинку господарських будівель і споруд та для ведення особистого селянського господарства гр.Скочеляс Петру Петровичу.

Керуючись ст.ст.12,38,40,118,121,184 Земельного кодексу України, ст.ст.25,50 Закону України «Про землеустрій», порядку розроблення проектів землеустрою щодо відведення земельних ділянок, затвердженого Постановою Кабінету Міністрів України від 26.05.2004 року за № 677, ст.26 п.34 Закону України «Про місцеве самоврядування в Україні», розглянувши клопотання гр.Скочеляс Петра Петровича сесія селищної ради

В И Р І Ш И Л А :

- 1.Дати дозвіл гр.Скочеляс Петру Петровичу на виготовлення проекту землеустрою щодо відведення земельної ділянки у власність для обслуговування житлового будинку господарських будівель і споруд розміром 0,25га в смт.Поморяни вул.Підзамче а також земельні ділянки для ведення особистого селянського господарства в смт.Поморяни на території Поморянської селищної ради в таких урочищах : «Біля гуральні» -0,1490га «Біля будинку» -0,0267га; «Біля лизана»0,08га
- 2.Зобов'язати гр.Скочеляс Петра Петровича виготовлений і погоджений у встановленому порядку проект землеустрою подати на затвердження сесії селищної ради.
- 3.Контроль за виконання даного рішення покласти на селищного голову Бузановського С.В.

Селищний голова:



С.В.Бузановський



ПОМОРЯНСЬКА СЕЛИЩНА РАДА
ЗОЛОЧІВСЬКОГО РАЙОНУ ЛЬВІВСЬКОЇ ОБЛАСТІ
ШОСТА СЕСІЯ ВОСЬМОГО ДЕМОКРАТИЧНОГО СКЛИКАННЯ
Р І Ш Е Н Н Я

Від 22 червня 2021 року № 494

Про надання дозволу на виготовлення проекту землеустрою щодо відведення земельної ділянки для надання у власність ведення особистого селянського господарства гр.Гошко Ользі Степанівні .

Керуючись ст.ст.12,38,40,118,121,184 Земельного кодексу України, ст.ст.25,50 Закону України «Про землеустрій», порядку розроблення проектів землеустрою щодо відведення земельних ділянок, затвердженого Постановою Кабінету Міністрів України від 26.05.2004 року за № 677, ст.26 п.34 Закону України «Про місцеве самоврядування в Україні», розглянувши клопотання гр.Гошко Ольги Степанівни сесія селищної ради

В И Р І Ш И Л А :

1.Дати дозвіл гр.Гошко Ользі Степанівні на виготовлення проекту землеустрою щодо відведення земельної ділянки у власність орієнтовною площею 0.75 га для ведення особистого селянського господарства в селі Поляни вулиця 9 Травня Золочівського району Львівської області.

2.Зобов'язати гр.Гошко Ольгу Степанівну виготовлений і погоджений у встановленому порядку проект землеустрою подати на затвердження сесії селищної ради.

3.Контроль за виконання даного рішення покласти на селищного голову Бузановського С.В.

Селищний голова:



С.В.Бузановський



ПОМОРЯНСЬКА СЕЛИЩНА РАДА
ЗОЛОЧІВСЬКОГО РАЙОНУ ЛЬВІВСЬКОЇ ОБЛАСТІ
ШОСТА СЕСІЯ ВОСЬМОГО ДЕМОКРАТИЧНОГО СКЛИКАННЯ
РІШЕННЯ

Від 22 червня 2021 року № 495

Про затвердження технічної документації із землеустрою щодо встановлення (відновлення) меж земельної ділянки в натурі (на місцевості) для будівництва і обслуговування житлового будинку господарських будівель і споруд гр.Щадей Михайло Федорович ділянка №1-с.Шпиколоси, вул.Шептицького А.митрополита.46 Золочівського району Львівської області.

Розглянувши «Технічну документацію із землеустрою щодо встановлення (відновлення) меж земельної ділянки в натурі (на місцевості) гр.Щадей Михайла Федоровича виготовлену ФОП Кокодинський Микола Юрійович, керуючись ст.12,40,118,121 Земельного Кодексу України, Законів України «Про землеустрій», «Про Державний земельний кадастр», та п.34 ст.26 Закону України «Про місцеве самоврядування в Україні», селищна рада

В И Р І Ш И Л А:

1. Затвердити гр.Щадей Михайлу Федоровичу технічну документацію із землеустрою щодо встановлення (відновлення) меж земельної ділянки в натурі (на місцевості) для будівництва і обслуговування житлового будинку господарських будівель і споруд (присадибна ділянка) площею 0,0846 га кадастровий номер 4621888200:01:005:0018 ділянка №1- с.Шпиколоси, вул.Шептицького А, митрополита, 46 Золочівського району, Львівської області.

2. Передати у власність гр.Щадей Михайлу Федоровичу земельну ділянку для будівництва і обслуговування житлового будинку господарських будівель і споруд (присадибна ділянка) площею 0,0846 га кадастровий номер 4621888200:01:005:0018 ділянка №1- с.Шпиколоси, вул.Шептицького А. митрополита, 46 Золочівського району, Львівської області.

3. Контроль за виконанням даного рішення покласти на селищного голову.

Селищний голова:



Степан Бузановський.



УКРАЇНА
ПОМОРЯНСЬКА СЕЛИЩНА РАДА
Львівської області
УІ сесія VIII скликання
Р І Ш Е Н Н Я

Від 22 червня 2021 року

№ 496

Про затвердження проекту землеустрою щодо відведення земельної ділянки зі зміною цільового призначення для продажу права оренди на неї на земельних торгах для ведення товарного сільськогосподарського виробництва (КВЦПЗ 01.01), площею 3,1520 га, що розташована: Львівська обл., Золочівський район, на території Поморянської селищної ради (за межами населеного пункту с.Сновичі), кадастровий номер: 4621887200:08:000:0847 та продаж права оренди на неї на земельних торгах у формі аукціону

Відповідно до статей 12, 127, 128, 135-139 Земельного кодексу України та ст.26 Закону України «Про місцеве самоврядування в Україні», розглянувши звернення виконавця земельних торгів Товарною біржою «А-Тендер» щодо розгляду та затвердження Проекту землеустрою щодо відведення земельної ділянки зі зміною цільового призначення для продажу права оренди на неї на земельних торгах для ведення товарного сільськогосподарського виробництва (КВЦПЗ 01.01), площею 3,1520 га., що розташована: Львівська обл., на території Поморянської селищної ради (за межами населеного пункту с.Сновичі), кадастровий номер: 4621887200:08:000:0847, Поморянська селищна рада

В И Р І Ш И Л А:

1. Затвердити проект землеустрою щодо відведення земельної ділянки зі зміною цільового призначення для продажу права оренди на неї на земельних торгах для ведення товарного сільськогосподарського виробництва (КВЦПЗ 01.01), площею 3,1520 га., що розташована: Львівська обл., на території Поморянської селищної ради (за межами населеного пункту с.Сновичі), кадастровий номер: 4621887200:08:000:0847.
2. Змінити цільове призначення земельної ділянки площею 3,1520 га., що розташована: Львівська обл., на території Поморянської селищної ради (за межами населеного пункту с.Сновичі), кадастровий номер: 4621887200:08:000:0847, із «земель запасу» - код КВЦПЗ 16.00» - встановивши цільове призначення – «для ведення товарного сільськогосподарського виробництва - КВЦПЗ 01.01», вид використання земельної ділянки: для ведення товарного сільськогосподарського виробництва.

3. Селищному голові забезпечити юридичні дії щодо внесення змін в земельно-облікові документи у частині цільового призначення вище вказаної земельної ділянки.
4. Включити до переліку земельних ділянок для продажу права оренди на них на земельних торгах у формі аукціону земельну ділянку площею 3,1520 га; кадастровий номер: 4621887200:08:000:0847, код класифікації згідно Класифікації видів цільового призначення земель, затвердженої наказом Держкомзему України №548 від 23.07.2010 року – 01.01, категорія земель – землі сільськогосподарського призначення; цільове призначення – для ведення товарного сільськогосподарського виробництва, вид використання земельної ділянки: для ведення товарного сільськогосподарського виробництва, що розташована: Львівська обл., на території Поморянської селищної ради за межами населеного пункту с.Сновичі).
5. Продати право оренди земельної ділянки площею 3,1520 га; кадастровий номер: 4621887200:08:000:0847, код класифікації згідно Класифікації видів цільового призначення земель, затвердженої наказом Держкомзему України №548 від 23.07.2010 року – 01.01, категорія земель – землі сільськогосподарського призначення; цільове призначення – для ведення товарного сільськогосподарського виробництва, вид використання земельної ділянки: для ведення товарного сільськогосподарського виробництва, що розташована: Львівська обл., на території Поморянської селищної ради (за межами населеного пункту с.Сновичі) на земельних торгах у формі аукціону.
6. Затвердити стартовий розмір річної орендної плати за земельну ділянку в розмірі 12 % від нормативної грошової оцінки земельної ділянки.
7. Встановити термін оренди 10 років.
8. Встановити значення кроку земельних торгів у формі аукціону у розмірі 0,5% від стартового розміру річної орендної плати земельної ділянки.
9. Торги провести в порядку визначеному ст.137-139 Земельного Кодексу України.
10. Дату та час проведення земельних торгів у формі аукціону визначити Виконавцю земельних торгів у межах термінів, визначених ст.137 Земельного кодексу України з урахуванням робочого часу міської ради.
11. Місцем проведення земельних торгів у формі аукціону визначити приміщення селищної ради : Львівська обл., Золочівський р-н, смт.Поморяни, вул.Січових Стрільців, буд.25
12. Відповіднодо п.5. ст.135 ЗКУ, п.5.ст.136 ЗКУ, на виконання п.31 ст.137 ЗКУ зобов'язати Переможця земельних торгів:
 - Відшкодувати Виконавцю земельних торгів витрати, здійсненні на підготовку Лоту до проведення земельних торгів в сумі: 18822 грн. 44 коп. (вісімнадцять тисяч вісімсот двадцять дві гривні 44 копійок);
 - Відшкодувати Виконавцю торгів витрати, пов'язані із організацією та проведенням земельних торгів у формі аукціону відповідно до вимог чинного законодавства України.Відшкодування витрат на підготовку Лоту до торгів та організацію і проведення земельних торгів у формі аукціону здійснюється Учасником, що став Переможцем торгів на підставі окремого договору між Виконавцем торгів та Учасником.
13. Для проведення земельних торгів у формі аукціону створити аукціонну комісію у складі:

- голова комісії:

- члени комісії:

14. Уповноважити селищну голову С.В. Бузановського від імені Організатора бути присутнім на земельних торгах, підписати протокол земельних торгів, укласти договір оренди землі із Переможцем за результатами земельних торгів та інші документи з питань проведення земельних торгів.

15/Контроль за виконанням цього рішення покласти на комісію з питань охорони навколишнього природного середовища сільського господарства та земельних відносин Поморянської селищної ради.

Селищний голова



Степан БУЗАНОВСЬКИЙ



УКРАЇНА
ПОМОРЯНСЬКА СЕЛИЩНА РАДА
Львівської області
УІ сесія VIII скликання
Р І Ш Е Н Н Я

Від 22 червня 2021 року

№ 497

Про затвердження проекту землеустрою щодо відведення земельної ділянки зі зміною цільового призначення для продажу права оренди на неї на земельних торгах для ведення товарного сільськогосподарського виробництва (КВЦПЗ 01.01), площею 6,4668 га, що розташована: Львівська обл., Золочівський район, на території Поморянської селищної ради (за межами населеного пункту с.Сновичі), кадастровий номер: 4621887200:09:000:0576 та продаж права оренди на неї на земельних торгах у формі аукціону

Відповідно до статей.12, 127, 128, 135-139 Земельного кодексу України та ст.26 Закону України «Про місцеве самоврядування в Україні», розглянувши звернення виконавця земельних торгів Товарною біржою «А-Тендер» щодо розгляду та затвердження Проекту землеустрою щодо відведення земельної ділянки зі зміною цільового призначення для продажу права оренди на неї на земельних торгах для ведення товарного сільськогосподарського виробництва (КВЦПЗ 01.01), площею 6,4668 га., що розташована: Львівська обл., на території Поморянської селищної ради (за межами населеного пункту с.Сновичі), кадастровий номер: 4621887200:09:000:0576, Поморянська селищна рада

В И Р І Ш И Л А:

1. Затвердити проект землеустрою щодо відведення земельної ділянки зі зміною цільового призначення для продажу права оренди на неї на земельних торгах для ведення товарного сільськогосподарського виробництва (КВЦПЗ 01.01), площею 6,4668 га., що розташована: Львівська обл., на території Поморянської селищної ради (за межами населеного пункту с.Сновичі), кадастровий номер: 4621887200:09:000:0576.
2. Змінити цільове призначення земельної ділянки площею 6,4668 га., що розташована: Львівська обл., на території Поморянської селищної ради (за межами населеного пункту с.Сновичі), кадастровий номер: 4621887200:09:000:0576, із «земель запасу» - код КВЦПЗ 16.00» - встановивши цільове призначення – «для ведення товарного сільськогосподарського виробництва - КВЦПЗ 01.01», вид використання земельної ділянки: для ведення товарного сільськогосподарського виробництва.

3. Селищному голові забезпечити юридичні дії щодо внесення змін в земельно-облікові документи у частині цільового призначення вище вказаної земельної ділянки.
4. Включити до переліку земельних ділянок для продажу права оренди на них на земельних торгах у формі аукціону земельну ділянку площею 6,4668 га; кадастровий номер: 4621887200:09:000:0576, код класифікації згідно Класифікації видів цільового призначення земель, затвердженої наказом Держкомзему України №548 від 23.07.2010 року – 01.01, категорія земель – землі сільськогосподарського призначення; цільове призначення – для ведення товарного сільськогосподарського виробництва, вид використання земельної ділянки: для ведення товарного сільськогосподарського виробництва, що розташована: Львівська обл., на території Поморянської селищної ради за межами населеного пункту с.Сновичі).
5. Продати право оренди земельної ділянки площею 6,4668 га; кадастровий номер: 4621887200:09:000:0576, код класифікації згідно Класифікації видів цільового призначення земель, затвердженої наказом Держкомзему України №548 від 23.07.2010 року – 01.01, категорія земель – землі сільськогосподарського призначення; цільове призначення – для ведення товарного сільськогосподарського виробництва, вид використання земельної ділянки: для ведення товарного сільськогосподарського виробництва, що розташована: Львівська обл., на території Поморянської селищної ради (за межами населеного пункту с.Сновичі) на земельних торгах у формі аукціону.
6. Затвердити стартовий розмір річної орендної плати за земельну ділянку в розмірі 12 % від нормативної грошової оцінки земельної ділянки.
7. Встановити термін оренди 10 років.
8. Встановити значення кроку земельних торгів у формі аукціону у розмірі 0,5% від стартового розміру річної орендної плати земельної ділянки.
9. Торги провести в порядку визначеному ст.137-139 Земельного Кодексу України.
10. Дату та час проведення земельних торгів у формі аукціону визначити Виконавцю земельних торгів у межах термінів, визначених ст.137 Земельного кодексу України з урахуванням робочого часу міської ради.
11. Місцем проведення земельних торгів у формі аукціону визначити приміщення селищної ради : Львівська обл., Золочівський р-н, смт.Поморяни, вул.Січових Стрільців, буд.25
12. Відповідно п.5. ст.135 ЗКУ. п.5.ст.136 ЗКУ, на виконання п.31 ст.137 ЗКУ зобов'язати Переможця земельних торгів:
 - Відшкодувати Виконавцю земельних торгів витрати, здійсненні на підготовку Лоту до проведення земельних торгів в сумі: 22193 грн. 75 коп. (двадцять дві тисячі сто дев'яносто три гривні 75 копійок);
 - Відшкодувати Виконавцю торгів витрати, пов'язані із організацією та проведенням земельних торгів у формі аукціону відповідно до вимог чинного законодавства України.Відшкодування витрат на підготовку Лоту до торгів та організацію і проведення земельних торгів у формі аукціону здійснюється Учасником, що став Переможцем торгів на підставі окремого договору між Виконавцем торгів та Учасником.
13. Для проведення земельних торгів у формі аукціону створити аукціонну комісію у складі:

- голова комісії:

- члени комісії.

14. Уповноважити селищну голову С.В. Бузановського від імені Організатора бути присутнім на земельних торгах, підписати протокол земельних торгів, укласти договір оренди землі із Переможцем за результатами земельних торгів та інші документи з питань проведення земельних торгів.

15/Контроль за виконанням цього рішення покласти на комісію з питань охорони навколишнього природного середовища сільського господарства та земельних відносин Поморянської селищної ради.

Селищний голова



Степан БУЗАНОВСЬКИЙ



УКРАЇНА
ПОМОРЯНСЬКА СЕЛИЩНА РАДА
Львівської області
УІ сесія VIII скликання
Р І Ш Е Н Н Я

Від 22 червня 2021 року

№ 498

Про затвердження проекту землеустрою щодо відведення земельної ділянки зі зміною цільового призначення для продажу права оренди на неї на земельних торгах для ведення товарного сільськогосподарського виробництва (КВЦПЗ 01.01), площею 8,6904 га, що розташована: Львівська обл., Золочівський район, на території Поморянської селищної ради (за межами населеного пункту с.Шпиколоси), кадастровий номер: 4621888200:05:000:0045 та продаж права оренди на неї на земельних торгах у формі аукціону

Відповідно до статей.12, 127, 128, 135-139 Земельного кодексу України та ст.26 Закону України «Про місцеве самоврядування в Україні», розглянувши звернення виконавця земельних торгів Товарною біржою «А-Тендер» щодо розгляду та затвердження Проекту землеустрою щодо відведення земельної ділянки зі зміною цільового призначення для продажу права оренди на неї на земельних торгах для ведення товарного сільськогосподарського виробництва (КВЦПЗ 01.01), площею 8,6904 га., що розташована: Львівська обл., на території Поморянської селищної ради (за межами населеного пункту с.Шпиколос), кадастровий номер: 462188200:05:000:0045, Поморянська селищна рада

В И Р І Ш И Л А:

1. Затвердити проект землеустрою щодо відведення земельної ділянки зі зміною цільового призначення для продажу права оренди на неї на земельних торгах для ведення товарного сільськогосподарського виробництва (КВЦПЗ 01.01), площею 8,6904 га., що розташована: Львівська обл., на території Поморянської селищної ради (за межами населеного пункту с.Шпиколос), кадастровий номер: 4621888200:05:000:0045.
2. Змінити цільове призначення земельної ділянки площею 8,6904 га., що розташована: Львівська обл., на території Поморянської селищної ради (за межами населеного пункту с.Шпиколос), кадастровий номер: 4621888200:05:000:0045, із «земель запасу» - код КВЦПЗ 16.00» - встановивши цільове призначення – «для ведення товарного сільськогосподарського виробництва - КВЦПЗ 01.01», вид використання земельної ділянки: для ведення товарного сільськогосподарського виробництва.

3. Селищному голові забезпечити юридичні дії щодо внесення змін в земельно-облікові документи у частині цільового призначення вище вказаної земельної ділянки.
4. Включити до переліку земельних ділянок для продажу права оренди на них на земельних торгах у формі аукціону земельну ділянку площею 8,6904 га; кадастровий номер: 4621888200:05:000:0045, код класифікації згідно Класифікації видів цільового призначення земель, затвердженої наказом Держкомзему України №548 від 23.07.2010 року – 01.01, категорія земель – землі сільськогосподарського призначення; цільове призначення – для ведення товарного сільськогосподарського виробництва, вид використання земельної ділянки: для ведення товарного сільськогосподарського виробництва, що розташована: Львівська обл., на території Поморянської селищної ради за межами населеного пункту с.Шпиколос).
5. Продати право оренди земельної ділянки площею 8,6904 га; кадастровий номер: 4621888200:05:000:0045, код класифікації згідно Класифікації видів цільового призначення земель, затвердженої наказом Держкомзему України №548 від 23.07.2010 року – 01.01, категорія земель – землі сільськогосподарського призначення; цільове призначення – для ведення товарного сільськогосподарського виробництва, вид використання земельної ділянки: для ведення товарного сільськогосподарського виробництва, що розташована: Львівська обл., на території Поморянської селищної ради (за межами населеного пункту с.Шпиколос) на земельних торгах у формі аукціону.
6. Затвердити стартовий розмір річної орендної плати за земельну ділянку в розмірі 12 % від нормативної грошової оцінки земельної ділянки.
7. Встановити термін оренди 10 років.
8. Встановити значення кроку земельних торгів у формі аукціону у розмірі 0.5% від стартового розміру річної орендної плати земельної ділянки.
9. Торги провести в порядку визначеному ст.137-139 Земельного Кодексу України.
10. Дату та час проведення земельних торгів у формі аукціону визначити Виконавцю земельних торгів у межах термінів, визначених ст.137 Земельного кодексу України з урахуванням робочого часу міської ради.
11. Місцем проведення земельних торгів у формі аукціону визначити приміщення селищної ради : Львівська обл., Золочівський р-н, смт.Поморяни, вул.Сінових Стрільців, буд.25
12. Відповідно п.5. ст.135 ЗКУ, п.5.ст.136 ЗКУ, на виконання п.31 ст.137 ЗКУ зобов'язати Переможця земельних торгів:
 - Відшкодувати Виконавцю земельних торгів витрати, здійсненні на підготовку Лоту до проведення земельних торгів в сумі: 22720 грн. 32коп. (двадцять дві тисячі сімсот двадцять гривень 32 копійки);
 - Відшкодувати Виконавцю торгів витрати, пов'язані із організацією та проведенням земельних торгів у формі аукціону відповідно до вимог чинного законодавства України.Відшкодування витрат на підготовку Лоту до торгів та організацію і проведення земельних торгів у формі аукціону здійснюється Учасником, що став Переможцем торгів на підставі окремого договору між Виконавцем торгів та Учасником.
13. Для проведення земельних торгів у формі аукціону створити аукціонну комісію у складі:

- голова комісії;

- члени комісії:

14. Уповноважити селищну голову С.В. Бузановського від імені Організатора бути присутнім на земельних торгах, підписати протокол земельних торгів, укласти договір оренди землі із Переможцем за результатами земельних торгів та інші документи з питань проведення земельних торгів.
15. Контроль за виконанням цього рішення покласти на комісію з питань охорони навколишнього природного середовища сільського господарства та земельних відносин Поморянської селищної ради.

Селищний голова



Степан БУЗАНОВСЬКИЙ



УКРАЇНА
ПОМОРЯНСЬКА СЕЛИЩНА РАДА
Львівської області
УІ сесія VIII скликання
Р І Ш Е Н Н Я

Від 22 червня 2021 року

№ 499

Про затвердження проекту землеустрою щодо відведення земельної ділянки зі зміною цільового призначення для продажу права оренди на неї на земельних торгах для ведення товарного сільськогосподарського виробництва (КВЦПЗ 01.01), площею 10,8735 га, що розташована: Львівська обл., Золочівський район, на території Поморянської селищної ради (за межами населеного пункту с.Шпиколос), кадастровий номер: 4621888200:05:000:0042 та продаж права оренди на неї на земельних торгах у формі аукціону

Відповідно до статей 12, 127, 128, 135-139 Земельного кодексу України та ст.26 Закону України «Про місцеве самоврядування в Україні», розглянувши звернення виконавця земельних торгів Товарною біржою «А-Тендер» щодо розгляду та затвердження Проекту землеустрою щодо відведення земельної ділянки зі зміною цільового призначення для продажу права оренди на неї на земельних торгах для ведення товарного сільськогосподарського виробництва (КВЦПЗ 01.01), площею 10,8735 га., що розташована: Львівська обл., на території Поморянської селищної ради (за межами населеного пункту с.Шпиколос), кадастровий номер: 4621888200:05:000:0042, Поморянська селищна рада

В И Р І Ш И Л А:

1. Затвердити проект землеустрою щодо відведення земельної ділянки зі зміною цільового призначення для продажу права оренди на неї на земельних торгах для ведення товарного сільськогосподарського виробництва (КВЦПЗ 01.01), площею 10,8735 га., що розташована: Львівська обл., на території Поморянської селищної ради (за межами населеного пункту с.Шпиколос), кадастровий номер: 4621888200:05:000:0042.
2. Змінити цільове призначення земельної ділянки площею 10,8735 га., що розташована: Львівська обл., на території Поморянської селищної ради (за межами населеного пункту с.Шпиколос), кадастровий номер: 4621888200:05:000:0042, із «земель запасу» - код КВЦПЗ 16.00» - встановивши цільове призначення – «для ведення товарного сільськогосподарського виробництва - КВЦПЗ 01.01», вид використання земельної ділянки: для ведення товарного сільськогосподарського виробництва.

3. Селищному голові забезпечити юридичні дії щодо внесення змін в земельно-облікові документи у частині цільового призначення вище вказаної земельної ділянки.
 4. Включити до переліку земельних ділянок для продажу права оренди на них на земельних торгах у формі аукціону земельну ділянку площею 10,8735 га; кадастровий номер: 4621888200:05:000:0042, код класифікації згідно Класифікації видів цільового призначення земель, затвердженої наказом Держкомзему України №548 від 23.07.2010 року – 01.01, категорія земель – землі сільськогосподарського призначення; цільове призначення – для ведення товарного сільськогосподарського виробництва, вид використання земельної ділянки: для ведення товарного сільськогосподарського виробництва, що розташована: Львівська обл., на території Поморянської селищної ради за межами населеного пункту с.Шпиколос).
 5. Продати право оренди земельної ділянки площею 10,8735 га; кадастровий номер: 4621888200:05:000:0042, код класифікації згідно Класифікації видів цільового призначення земель, затвердженої наказом Держкомзему України №548 від 23.07.2010 року – 01.01, категорія земель – землі сільськогосподарського призначення; цільове призначення – для ведення товарного сільськогосподарського виробництва, вид використання земельної ділянки: для ведення товарного сільськогосподарського виробництва, що розташована: Львівська обл., на території Поморянської селищної ради (за межами населеного пункту с.Шпиколос) на земельних торгах у формі аукціону.
 6. Затвердити стартовий розмір річної орендної плати за земельну ділянку в розмірі 12 % від нормативної грошової оцінки земельної ділянки.
 7. Встановити термін оренди 10 років.
 8. Встановити значення кроку земельних торгів у формі аукціону у розмірі 0,5% від стартового розміру річної орендної плати земельної ділянки.
 9. Торги провести в порядку визначеному ст.137-139 Земельного Кодексу України.
 10. Дату та час проведення земельних торгів у формі аукціону визначити Виконавцю земельних торгів у межах термінів, визначених ст.137 Земельного кодексу України з урахуванням робочого часу міської ради.
 11. Місцем проведення земельних торгів у формі аукціону визначити приміщення селищної ради : Львівська обл., Волочівський р-н, смт.Поморяни, вул.Січових Стрільців, буд.25
 12. Відповідно до п.5. ст.135 ЗКУ, п.5.ст.136 ЗКУ, на виконання п.31 ст.137 ЗКУ зобов'язати Переможця земельних торгів:
 - Відшкодувати Виконавцю земельних торгів витрати, здійсненні на підготовку Лоту до проведення земельних торгів в сумі: 26325 грн. 34 коп. (двадцять шість тисяч триста двадцять п'ять гривень 34 копійки);
 - Відшкодувати Виконавцю торгів витрати, пов'язані із організацією та проведенням земельних торгів у формі аукціону відповідно до вимог чинного законодавства України.
- Відшкодування витрат на підготовку Лоту до торгів та організацію і проведення земельних торгів у формі аукціону здійснюється Учасником, що став Переможцем торгів на підставі окремого договору між Виконавцем торгів та Учасником.

13. Для проведення земельних торгів у формі аукціону створити аукціонну комісію у складі:

- голова комісії:

- члени комісії.

14. Уповноважити селищну голову С.В. Бузановського від імені Організатора бути присутнім на земельних торгах, підписати протокол земельних торгів, укласти договір оренди землі із Переможцем за результатами земельних торгів та інші документи з питань проведення земельних торгів.

15/Контроль за виконанням цього рішення покласти на комісію з питань охорони навколишнього природного середовища сільського господарства та земельних відносин Поморянської селищної ради.

Селищний голова



Степан БУЗАНОВСЬКИЙ



УКРАЇНА
ПОМОРЯНСЬКА СЕЛИЩНА РАДА
Львівської області
УІ сесія VIII скликання
Р І Ш Е Н Н Я

Від 22 червня 2021 року

№ 500

Про затвердження проекту землеустрою щодо відведення земельної ділянки зі зміною цільового призначення для продажу права оренди на неї на земельних торгах для ведення товарного сільськогосподарського виробництва (КВЦПЗ 01.01), площею 13,7034 га, що розташована: Львівська обл., Золочівський район, на території Поморянської селищної ради (за межами населеного пункту с.Ремезівці), кадастровий номер: 4621886100:08:000:0074 та продаж права оренди на неї на земельних торгах у формі аукціону

Відповідно до статей.12, 127, 128, 135-139 Земельного кодексу України та ст.26 Закону України «Про місцеве самоврядування в Україні», розглянувши звернення виконавця земельних торгів Товарною біржою «А-Тендер» щодо розгляду та затвердження Проекту землеустрою щодо відведення земельної ділянки зі зміною цільового призначення для продажу права оренди на неї на земельних торгах для ведення товарного сільськогосподарського виробництва (КВЦПЗ 01.01), площею 13,7034 га., що розташована: Львівська обл., на території Поморянської селищної ради (за межами населеного пункту с.Ремезівці), кадастровий номер: 4621886100:08:000:0074, Поморянська селищна рада

В И Р І Ш И Л А:

1. Затвердити проект землеустрою щодо відведення земельної ділянки зі зміною цільового призначення для продажу права оренди на неї на земельних торгах для ведення товарного сільськогосподарського виробництва (КВЦПЗ 01.01), площею 13,7034 га., що розташована: Львівська обл., на території Поморянської селищної ради (за межами населеного пункту с.Ремезівці), кадастровий номер: 4621886100:08:000:0074.
2. Змінити цільове призначення земельної ділянки площею 13,7034 га., що розташована: Львівська обл., на території Поморянської селищної ради (за межами населеного пункту с.Ремезівці), кадастровий номер: 4621886100:08:000:0074, із «земель запасу» - код КВЦПЗ 16.00» - встановивши цільове призначення – «для ведення товарного сільськогосподарського виробництва - КВЦПЗ 01.01», вид використання земельної ділянки: для ведення товарного сільськогосподарського виробництва.

3. Селищному голові забезпечити юридичні дії щодо внесення змін в земельно-облікові документи у частині цільового призначення вище вказаної земельної ділянки.
4. Включити до переліку земельних ділянок для продажу права оренди на них на земельних торгах у формі аукціону земельну ділянку площею 13,7034 га; кадастровий номер: 4621886100:08:000:0074, код класифікації згідно Класифікації видів цільового призначення земель, затвердженої наказом Держкомзему України №548 від 23.07.2010 року – 01.01, категорія земель – землі сільськогосподарського призначення; цільове призначення – для ведення товарного сільськогосподарського виробництва, вид використання земельної ділянки: для ведення товарного сільськогосподарського виробництва, що розташована: Львівська обл., на території Поморянської селищної ради за межами населеного пункту с.Ремезівці).
5. Продати право оренди земельної ділянки площею 13,7034 га; кадастровий номер: 4621886100:08:000:0074, код класифікації згідно Класифікації видів цільового призначення земель, затвердженої наказом Держкомзему України №548 від 23.07.2010 року – 01.01, категорія земель – землі сільськогосподарського призначення; цільове призначення – для ведення товарного сільськогосподарського виробництва, вид використання земельної ділянки: для ведення товарного сільськогосподарського виробництва, що розташована: Львівська обл., на території Поморянської селищної ради (за межами населеного пункту с.Ремезівці) на земельних торгах у формі аукціону.
6. Затвердити стартовий розмір річної орендної плати за земельну ділянку в розмірі 12 % від нормативної грошової оцінки земельної ділянки.
7. Встановити термін оренди 10 років.
8. Встановити значення кроку земельних торгів у формі аукціону у розмірі 0,5% від стартового розміру річної орендної плати земельної ділянки.
9. Торги провести в порядку визначеному ст.137-139 Земельного Кодексу України.
10. Дату та час проведення земельних торгів у формі аукціону визначити Виконавцю земельних торгів у межах термінів, визначених ст.137 Земельного кодексу України з урахуванням робочого часу міської ради.
11. Місцем проведення земельних торгів у формі аукціону визначити приміщення селищної ради : Львівська обл., Золочівський р-н, смт.Поморяни, вул.Січових Стрільців, буд.25
12. Відповідно до п.5. ст.135 ЗКУ, п.5.ст.136 ЗКУ, на виконання п.31 ст.137 ЗКУ зобов'язати Переможця земельних торгів:
 - Відшкодувати Виконавцю земельних торгів витрати, здійсненні на підготовку Лоту до проведення земельних торгів в сумі: 28283 грн. 57 коп. (двадцять вісім тисяч двісті вісімдесят три гривні 57 копійок);
 - Відшкодувати Виконавцю торгів витрати, пов'язані із організацією та проведенням земельних торгів у формі аукціону відповідно до вимог чинного законодавства України.Відшкодування витрат на підготовку Лоту до торгів та організацію і проведення земельних торгів у формі аукціону здійснюється Учасником, що став Переможцем торгів на підставі окремого договору між Виконавцем торгів та Учасником.
13. Для проведення земельних торгів у формі аукціону створити аукціонну комісію у складі:

- голова комісії:

- члени комісії:

14. Уповноважити селищну голову С.В. Бузановського від імені Організатора бути присутнім на земельних торгах, підписати протокол земельних торгів, укласти договір оренди землі із Переможцем за результатами земельних торгів та інші документи з питань проведення земельних торгів.
15. Контроль за виконанням цього рішення покласти на комісію з питань з охорони навколишнього природного середовища сільського господарства та земельних відносин Поморянської селищної ради ..

Селищний голова



Степан БУЗАНОВСЬКИЙ



УКРАЇНА
ПОМОРЯНСЬКА СЕЛИЩНА РАДА
Львівської області
УІ сесія VIII скликання
Р І Ш Е Н Н Я

Від 22 червня 2021 року

№ 501

Про затвердження проекту землеустрою щодо відведення земельної ділянки зі зміною цільового призначення для продажу права оренди на неї на земельних торгах для ведення товарного сільськогосподарського виробництва (КВЦПЗ 01.01), площею 23,6975 га, що розташована: Львівська обл., Золочівський район, на території Поморянської селищної ради (за межами населеного пункту с.Шпиколос), кадастровий номер: 4621888200:03:000:0135 та продаж права оренди на неї на земельних торгах у формі аукціону

Відповідно до статей.12, 127, 128, 135-139 Земельного кодексу України та ст.26 Закону України «Про місцеве самоврядування в Україні», розглянувши звернення виконавця земельних торгів Львівською регіональною філією «Центр державного земельного кадастру» щодо розгляду та затвердження Проекту землеустрою щодо відведення земельної ділянки зі зміною цільового призначення для продажу права оренди на неї на земельних торгах для ведення товарного сільськогосподарського виробництва (КВЦПЗ 01.01), площею 23,6975га, що розташована: Львівська обл., на території Поморянської селищної ради (за межами населеного пункту с.Шпиколос), кадастровий номер: 4621888200:03:000:0135, Поморянська селищна рада

В И Р І Ш И Л А:

1. Затвердити проект землеустрою щодо відведення земельної ділянки зі зміною цільового призначення для продажу права оренди на неї на земельних торгах для ведення товарного сільськогосподарського виробництва (КВЦПЗ 01.01), площею 23,6975га, що розташована: Львівська обл., на території Поморянської селищної ради (за межами населеного пункту с.Шпиколос), кадастровий номер: 4621888200:03:000:0135.
2. Змінити цільове призначення земельної ділянки площею 23,6975га, що розташована: Львівська обл., на території Поморянської селищної ради (за межами населеного пункту с.Шпиколос), кадастровий номер: 4621888200:03:000:0135 із «землі запасу (земельні ділянки кожної категорії земель, які не надані у власність або користування громадянам чи юридичним особам) - код КВЦПЗ 16.00» - встановивши цільове призначення – «для ведення товарного сільськогосподарського виробництва - КВЦПЗ 01.01», вид

використання земельної ділянки: для ведення товарного сільськогосподарського виробництва.

3. Селищному голові забезпечити юридичні дії щодо внесення змін в земельно-облікові документи у частині цільового призначення вище вказаної земельної ділянки.
4. Надати дозвіл на розроблення технічної документації із землеустрою щодо поділу та об'єднання земельної ділянки комунальної власності наведеної в п.1 даного рішення на дві ділянки категорія земель: землі сільськогосподарського призначення, цільове призначення: для ведення товарного сільськогосподарського виробництва відповідно до частини другої статті 136 Земельного Кодексу України.
5. Виконавчому комітету забезпечити подання на затвердження сесією сільської ради розроблену та погоджену в установленому порядку відповідну землевпорядну документацію на земельну ділянку, зазначену в п.1 даного Рішення.

Селищний голова



Степан БУЗАНОВСЬКИЙ



УКРАЇНА
ПОМОРЯНСЬКА СЕЛИЩНА РАДА
Львівської області
УІ сесія VIII скликання
Р І Ш Е Н Н Я

Від 22 червня 2021 року

№502

Про затвердження проекту землеустрою щодо відведення земельної ділянки зі зміною цільового призначення для продажу права оренди на неї на земельних торгах для ведення товарного сільськогосподарського виробництва (КВЦПЗ 01.01), площею 38,0779 га, що розташована: Львівська обл., Золочівський район, на території Поморянської селищної ради (за межами населеного пункту с.Жуків), кадастровий номер: 4621883200:11:000:0365 та продаж права оренди на неї на земельних торгах у формі аукціону

Відповідно до статей.12, 127, 128, 135-139 Земельного кодексу України та ст.26 Закону України «Про місцеве самоврядування в Україні», розглянувши звернення виконавця земельних торгів Львівською регіональною філією «Центр державного земельного кадастру» щодо розгляду та затвердження Проекту землеустрою щодо відведення земельної ділянки зі зміною цільового призначення для продажу права оренди на неї на земельних торгах для ведення товарного сільськогосподарського виробництва (КВЦПЗ 01.01), площею 38,0779га, що розташована: Львівська обл., на території Поморянської селищної ради (за межами населеного пункту с.Жуків), кадастровий номер: 4621883200:11:000:0365, Поморянська селищна рада

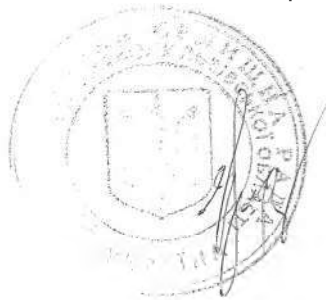
В И Р І Ш И Л А:

1. Затвердити проект землеустрою щодо відведення земельної ділянки зі зміною цільового призначення для продажу права оренди на неї на земельних торгах для ведення товарного сільськогосподарського виробництва (КВЦПЗ 01.01), площею 38,0779га, що розташована: Львівська обл., на території Поморянської селищної ради (за межами населеного пункту с.Жуків), кадастровий номер: 4621883200:11:000:0365.
2. Змінити цільове призначення земельної ділянки площею 38,0779га, що розташована: Львівська обл., на території Поморянської селищної ради (за межами населеного пункту с.Жуків), кадастровий номер: 4621883200:11:000:0365 із «землі запасу (земельні ділянки кожної категорії земель, які не надані у власність або користування громадянам чи юридичним особам) - код КВЦПЗ 16.00» - встановивши цільове призначення – «для ведення товарного сільськогосподарського виробництва - КВЦПЗ 01.01», вид

використання земельної ділянки: для ведення товарного сільськогосподарського виробництва.

3. Селищному голові забезпечити юридичні дії щодо внесення змін в земельно-облікові документи у частині цільового призначення вище вказаної земельної ділянки.
4. Надати дозвіл на розроблення технічної документації із землеустрою щодо поділу та об'єднання земельної ділянки комунальної власності наведеної в п.1 даного рішення на дві ділянки категорія земель: землі сільськогосподарського призначення, цільове призначення: для ведення товарного сільськогосподарського виробництва відповідно до частини другої статті 136 Земельного Кодексу України.
5. Виконавчому комітету забезпечити подання на затвердження сесією сільської ради розроблену та погоджену в установленому порядку відповідну землевпорядну документацію на земельну ділянку, зазначену в п.1 даного Рішення.

Селищний голова



Степан БУЗАНОВСЬКИЙ



УКРАЇНА
ПОМОРЯНСЬКА СЕЛИЩНА РАДА
Львівської області
УІ сесія VIII скликання
Р І Ш Е Н Н Я

Від 22 червня 2021 року

№ 503

Про затвердження проекту землеустрою щодо відведення земельної ділянки зі зміною цільового призначення для продажу права оренди на неї на земельних торгах для ведення товарного сільськогосподарського виробництва (КВЦПЗ 01.01), площею 4,5690 га, що розташована: Львівська обл., Золочівський район, на території Поморянської селищної ради (за межами населеного пункту с.Сновичі), кадастровий номер: 4621887200:09:000:0556 та продаж права оренди на неї на земельних торгах у формі аукціону

Відповідно до статей 12, 127, 128, 135-139 Земельного кодексу України та ст.26 Закону України «Про місцеве самоврядування в Україні», розглянувши звернення виконавця земельних торгів Товарною біржою «А-Тендер» щодо розгляду та затвердження Проекту землеустрою щодо відведення земельної ділянки зі зміною цільового призначення для продажу права оренди на неї на земельних торгах для ведення товарного сільськогосподарського виробництва (КВЦПЗ 01.01), площею 4,5690 га., що розташована: Львівська обл., на території Поморянської селищної ради (за межами населеного пункту с.Сновичі), кадастровий номер: 4621887200:09:000:0556, Поморянська селищна рада

В И Р І Ш И Л А:

1. Затвердити проект землеустрою щодо відведення земельної ділянки зі зміною цільового призначення для продажу права оренди на неї на земельних торгах для ведення товарного сільськогосподарського виробництва (КВЦПЗ 01.01), площею 4,5690 га., що розташована: Львівська обл., на території Поморянської селищної ради (за межами населеного пункту с.Сновичі), кадастровий номер: 4621887200:09:000:0556.
2. Змінити цільове призначення земельної ділянки площею 4,5690 га., що розташована: Львівська обл., на території Поморянської селищної ради (за межами населеного пункту с.Сновичі), кадастровий номер: 4621887200:09:000:0556, із «земель запасу» - код КВЦПЗ 16.00» - встановивши цільове призначення – «для ведення товарного сільськогосподарського виробництва - КВЦПЗ 01.01», вид використання земельної ділянки: для ведення товарного сільськогосподарського виробництва.

3. Селищному голові забезпечити юридичні дії щодо внесення змін в земельно-облікові документи у частині цільового призначення вище вказаної земельної ділянки.
4. Включити до переліку земельних ділянок для продажу права оренди на них на земельних торгах у формі аукціону земельну ділянку площею 4,5690 га; кадастровий номер: 4621887200:09:000:0556, код класифікації згідно Класифікації видів цільового призначення земель, затвердженої наказом Держкомзему України №548 від 23.07.2010 року – 01.01, категорія земель – землі сільськогосподарського призначення; цільове призначення – для ведення товарного сільськогосподарського виробництва, вид використання земельної ділянки: для ведення товарного сільськогосподарського виробництва, що розташована: Львівська обл., на території Поморянської селищної ради за межами населеного пункту с.Сновичі).
5. Продати право оренди земельної ділянки площею 4,5690 га; кадастровий номер: 4621887200:09:000:0556, код класифікації згідно Класифікації видів цільового призначення земель, затвердженої наказом Держкомзему України №548 від 23.07.2010 року – 01.01, категорія земель – землі сільськогосподарського призначення; цільове призначення – для ведення товарного сільськогосподарського виробництва, вид використання земельної ділянки: для ведення товарного сільськогосподарського виробництва, що розташована: Львівська обл., на території Поморянської селищної ради (за межами населеного пункту с.Сновичі) на земельних торгах у формі аукціону.
6. Затвердити стартовий розмір річної орендної плати за земельну ділянку в розмірі 12 % від нормативної грошової оцінки земельної ділянки.
7. Встановити термін оренди 10 років.
8. Встановити значення кроку земельних торгів у формі аукціону у розмірі 0,5% від стартового розміру річної орендної плати земельної ділянки.
9. Торги провести в порядку визначеному ст.137-139 Земельного Кодексу України.
10. Дату та час проведення земельних торгів у формі аукціону визначити Виконавцю земельних торгів у межах термінів, визначених ст.137 Земельного кодексу України з урахуванням робочого часу міської ради.
11. Місцем проведення земельних торгів у формі аукціону визначити приміщення селищної ради : Львівська обл., Волоківський р-н, смт.Поморяни, вул.Січових Стрільців, буд.25
12. Відповіднодо п.5. ст.135 ЗКУ, п.5.ст.136 ЗКУ, на виконання п.31 ст.137 ЗКУ зобов'язати Переможця земельних торгів:
 - Відшкодувати Виконавцю земельних торгів витрати, здійсненні на підготовку Лоту до проведення земельних торгів в сумі: 22713 грн. 40 коп. (двадцять дві тисячі сімсот тринадцять тисяч 40 копійок);
 - Відшкодувати Виконавцю торгів витрати, пов'язані із організацією та проведенням земельних торгів у формі аукціону відповідно до вимог чинного законодавства України.Відшкодування витрат на підготовку Лоту до торгів та організацію і проведення земельних торгів у формі аукціону здійснюється Учасником, що став Переможцем торгів на підставі окремого договору між Виконавцем торгів та Учасником.
13. Для проведення земельних торгів у формі аукціону створити аукціонну комісію у складі:

- голова комісії:

- члени комісії:

14. Уповноважити селищну голову С.В. Бузановського від імені Організатора бути присутнім на земельних торгах, підписати протокол земельних торгів, укласти договір оренди землі із Переможцем за результатами земельних торгів та інші документи з питань проведення земельних торгах..

15/Контроль за виконанням цього рішення покласти на комісію з питань охорони навколишнього природного середовища сільського господарства та земельних відносин Поморянської селищної ради.

Селищний голова



Степан БУЗАНОВСЬКИЙ



УКРАЇНА
ПОМОРЯНСЬКА СЕЛИЩНА РАДА
Львівської області
УІ сесія VIII скликання
Р І Ш Е Н Н Я

Від 22 червня 2021 року

№ 504

Про затвердження проекту землеустрою щодо відведення земельної ділянки зі зміною цільового призначення для продажу права оренди на неї на земельних торгах для ведення товарного сільськогосподарського виробництва (КВЦПЗ 01.01), площею 8,6620 га, що розташована: Львівська обл., Золочівський район, на території Поморянської селищної ради (за межами населеного пункту с.Сновичі), кадастровий номер: 4621887200:08:000:0830 та продаж права оренди на неї на земельних торгах у формі аукціону

Відповідно до статей.12, 127, 128, 135-139 Земельного кодексу України та ст.26 Закону України «Про місцеве самоврядування в Україні», розглянувши звернення виконавця земельних торгів Товарною біржою «А-Тендер» щодо розгляду та затвердження Проекту землеустрою щодо відведення земельної ділянки зі зміною цільового призначення для продажу права оренди на неї на земельних торгах для ведення товарного сільськогосподарського виробництва (КВЦПЗ 01.01), площею 8,6620 га., що розташована: Львівська обл., на території Поморянської селищної ради (за межами населеного пункту с.Сновичі), кадастровий номер: 4621887200:08:000:0830, Поморянська селищна рада

В И Р І Ш И Л А:

1. Затвердити проект землеустрою щодо відведення земельної ділянки зі зміною цільового призначення для продажу права оренди на неї на земельних торгах для ведення товарного сільськогосподарського виробництва (КВЦПЗ 01.01), площею 8,6620 га., що розташована: Львівська обл., на території Поморянської селищної ради (за межами населеного пункту с.Сновичі), кадастровий номер: 4621887200:08:000:0830.
2. Змінити цільове призначення земельної ділянки площею 8,6620 га., що розташована: Львівська обл., на території Поморянської селищної ради (за межами населеного пункту с.Сновичі), кадастровий номер: 4621887200:08:000:0830, із «земель запасу» - код КВЦПЗ 16.00» - встановивши цільове призначення – «для ведення товарного сільськогосподарського виробництва - КВЦПЗ 01.01», вид використання земельної ділянки: для ведення товарного сільськогосподарського виробництва.

3. Селищному голові забезпечити юридичні дії щодо внесення змін в земельно-облікові документи у частині цільового призначення вище вказаної земельної ділянки.
4. Включити до переліку земельних ділянок для продажу права оренди на них на земельних торгах у формі аукціону земельну ділянку площею 8,6620 га; кадастровий номер: 4621887200:08:000:0830, код класифікації згідно Класифікації видів цільового призначення земель, затвердженої наказом Держкомзему України №548 від 23.07.2010 року – 01.01, категорія земель – землі сільськогосподарського призначення; цільове призначення – для ведення товарного сільськогосподарського виробництва, вид використання земельної ділянки: для ведення товарного сільськогосподарського виробництва, що розташована: Львівська обл., на території Поморянської селищної ради за межами населеного пункту с.Сновичі).
5. Продати право оренди земельної ділянки площею 8,6620 га; кадастровий номер: 4621887200:08:000:0830, код класифікації згідно Класифікації видів цільового призначення земель, затвердженої наказом Держкомзему України №548 від 23.07.2010 року – 01.01, категорія земель – землі сільськогосподарського призначення; цільове призначення – для ведення товарного сільськогосподарського виробництва, вид використання земельної ділянки: для ведення товарного сільськогосподарського виробництва, що розташована: Львівська обл., на території Поморянської селищної ради (за межами населеного пункту с.Сновичі) на земельних торгах у формі аукціону.
6. Затвердити стартовий розмір річної орендної плати за земельну ділянку в розмірі 12 % від нормативної грошової оцінки земельної ділянки.
7. Встановити термін оренди 10 років.
8. Встановити значення кроку земельних торгів у формі аукціону у розмірі 0,5% від стартового розміру річної орендної плати земельної ділянки.
9. Торги провести в порядку визначеному ст.137-139 Земельного Кодексу України.
10. Дату та час проведення земельних торгів у формі аукціону визначити Виконавцю земельних торгів у межах термінів, визначених ст.137 Земельного кодексу України з урахуванням робочого часу міської ради.
11. Місцем проведення земельних торгів у формі аукціону визначити приміщення селищної ради : Львівська обл., Золочівський р-н, смт.Поморяни, вул.Січових Стрільців, буд.25
12. Відповіднодо п.5. ст.135 ЗКУ, п.5.ст.136 ЗКУ, на виконання п.31 ст.137 ЗКУ зобов'язати Переможця земельних торгів:
 - Відшкодувати Виконавцю земельних торгів витрати, здійсненні на підготовку Лоту до проведення земельних торгів в сумі: 23173 грн. 83 коп. (двадцять три тисячі сто сімдесят три гривні 83 копійки);
 - Відшкодувати Виконавцю торгів витрати, пов'язані із організацією та проведенням земельних торгів у формі аукціону відповідно до вимог чинного законодавства України.Відшкодування витрат на підготовку Лоту до торгів та організацію і проведення земельних торгів у формі аукціону здійснюється Учасником, що став Переможцем торгів на підставі окремого договору між Виконавцем торгів та Учасником.
13. Для проведення земельних торгів у формі аукціону створити аукціонну комісію у складі:

- голова комісії:

- члени комісії:

14. Уповноважити селищну голову С.В. Бузановського від імені Організатора бути присутнім на земельних торгах, підписати протокол земельних торгів, укласти договір оренди землі із Переможцем за результатами земельних торгів та інші документи з питань проведення земельних торгів.
15. Контроль за виконанням цього рішення покласти на комісію з питань охорони навколишнього природного середовища сільського господарства та земельних відносин Поморянської селищної ради ..

Селищний голова



Степан БУЗАНОВСЬКИЙ



УКРАЇНА
ПОМОРЯНСЬКА СЕЛИЩНА РАДА
Львівської області
УІ сесія VIII скликання
Р І Ш Е Н Н Я

Від 22 червня 2021 року

№ 505

Про затвердження проекту землеустрою щодо відведення земельної ділянки зі зміною цільового призначення для продажу права оренди на неї на земельних торгах для ведення товарного сільськогосподарського виробництва (КВЦПЗ 01.01), площею 11,9064 га, що розташована: Львівська обл., Золочівський район, на території Поморянської селищної ради (за межами населеного пункту с.Сновичі), кадастровий номер: 4621887200:09:000:0554 та продаж права оренди на неї на земельних торгах у формі аукціону

Відповідно до статей 12, 127, 128, 135-139 Земельного кодексу України та ст.26 Закону України «Про місцеве самоврядування в Україні», розглянувши звернення виконавця земельних торгів Товарною біржою «А-Тендер» щодо розгляду та затвердження Проекту землеустрою щодо відведення земельної ділянки зі зміною цільового призначення для продажу права оренди на неї на земельних торгах для ведення товарного сільськогосподарського виробництва (КВЦПЗ 01.01), площею 11,9064 га., що розташована: Львівська обл., на території Поморянської селищної ради (за межами населеного пункту с.Сновичі), кадастровий номер: 4621887200:09:000:0554, Поморянська селищна рада

В И Р І Ш И Л А:

1. Затвердити проект землеустрою щодо відведення земельної ділянки зі зміною цільового призначення для продажу права оренди на неї на земельних торгах для ведення товарного сільськогосподарського виробництва (КВЦПЗ 01.01), площею 11,9064 га., що розташована: Львівська обл., на території Поморянської селищної ради (за межами населеного пункту с.Сновичі), кадастровий номер: 4621887200:09:000:0554.
2. Змінити цільове призначення земельної ділянки площею 11,9064 га., що розташована: Львівська обл., на території Поморянської селищної ради (за межами населеного пункту с.Сновичі), кадастровий номер: 4621887200:09:000:0554, із «земель запасу» - код КВЦПЗ 16.00» - встановивши цільове призначення – «для ведення товарного сільськогосподарського виробництва - КВЦПЗ 01.01», вид використання земельної ділянки: для ведення товарного сільськогосподарського виробництва.

3. Селищному голові забезпечити юридичні дії щодо внесення змін в земельно-облікові документи у частині цільового призначення вище вказаної земельної ділянки.
 4. Включити до переліку земельних ділянок для продажу права оренди на них на земельних торгах у формі аукціону земельну ділянку площею 11,9064 га; кадастровий номер: 4621887200:09:000:0554, код класифікації згідно Класифікації видів цільового призначення земель, затвердженої наказом Держкомзему України №548 від 23.07.2010 року – 01.01, категорія земель – землі сільськогосподарського призначення; цільове призначення – для ведення товарного сільськогосподарського виробництва, вид використання земельної ділянки: для ведення товарного сільськогосподарського виробництва, що розташована: Львівська обл., на території Поморянської селищної ради за межами населеного пункту с.Сновичі).
 5. Продати право оренди земельної ділянки площею 8,6620 га; кадастровий номер: 4621887200:09:000:0554, код класифікації згідно Класифікації видів цільового призначення земель, затвердженої наказом Держкомзему України №548 від 23.07.2010 року – 01.01, категорія земель – землі сільськогосподарського призначення; цільове призначення – для ведення товарного сільськогосподарського виробництва, вид використання земельної ділянки: для ведення товарного сільськогосподарського виробництва, що розташована: Львівська обл., на території Поморянської селищної ради (за межами населеного пункту с.Сновичі) на земельних торгах у формі аукціону.
 6. Затвердити стартовий розмір річної орендної плати за земельну ділянку в розмірі 12 % від нормативної грошової оцінки земельної ділянки.
 7. Встановити термін оренди 10 років.
 8. Встановити значення кроку земельних торгів у формі аукціону у розмірі 0,5% від стартового розміру річної орендної плати земельної ділянки.
 9. Торги провести в порядку визначеному ст.137-139 Земельного Кодексу України.
 10. Дату та час проведення земельних торгів у формі аукціону визначити Виконавцю земельних торгів у межах термінів, визначених ст.137 Земельного кодексу України з урахуванням робочого часу міської ради.
 11. Місцем проведення земельних торгів у формі аукціону визначити приміщення селищної ради : Львівська обл., Золочівський р-н, смт.Поморяни, вул.Січових Стрільців, буд.25
 12. Відповіднодо п.5. ст.135 ЗКУ, п.5.ст.136 ЗКУ, на виконання п.31 ст.137 ЗКУ зобов'язати Переможця земельних торгів:
 - Відшкодувати Виконавцю земельних торгів витрати, здійсненні на підготовку Лоту до проведення земельних торгів в сумі: 28137 грн. 61 коп. (двадцять вісім тисяч сто тридцять сім гривень 61 копійка);
 - Відшкодувати Виконавцю торгів витрати, пов'язані із організацією та проведенням земельних торгів у формі аукціону відповідно до вимог чинного законодавства України.
- Відшкодування витрат на підготовку Лоту до торгів та організацію і проведення земельних торгів у формі аукціону здійснюється Учасником, що став Переможцем торгів на підставі окремого договору між Виконавцем торгів та Учасником.

13. Для проведення земельних торгів у формі аукціону створити аукціонну комісію у складі:

- голова комісії:

- члени комісії:

14. Уповноважити селищну голову С.В. Бузановського від імені Організатора бути присутнім на земельних торгах, підписати протокол земельних торгів, укласти договір оренди землі із Переможцем за результатами земельних торгів та інші документи з питань проведення земельних торгів.
15. Контроль за виконанням цього рішення покласти на комісію з питань охорони навколишнього природного середовища, сільського господарства та земельних відносин Поморянської селищної ради ..

Селищний голова



Степан БУЗАНОВСЬКИЙ



УКРАЇНА
ПОМОРЯНСЬКА СЕЛИЩНА РАДА
Львівської області
УІ сесія VIII скликання
Р І Ш Е Н Н Я

Від 22 червня 2021 року

№ 506

Про затвердження проекту землеустрою щодо відведення земельної ділянки зі зміною цільового призначення для продажу права оренди на неї на земельних торгах для ведення товарного сільськогосподарського виробництва (КВЦПЗ 01.01), площею 20,9332 га, що розташована: Львівська обл., Золочівський район, на території Поморянської селищної ради (за межами населеного пункту с.Поляни), кадастровий номер: 4621885500:07:000:0224 та продаж права оренди на неї на земельних торгах у формі аукціону

Відповідно до статей.12, 127, 128, 135-139 Земельного кодексу України та ст.26 Закону України «Про місцеве самоврядування в Україні», розглянувши звернення виконавця земельних торгів Львівською регіональною філією «Центр державного земельного кадастру» щодо розгляду та затвердження Проекту землеустрою щодо відведення земельної ділянки зі зміною цільового призначення для продажу права оренди на неї на земельних торгах для ведення товарного сільськогосподарського виробництва (КВЦПЗ 01.01), площею 20,9332га, що розташована: Львівська обл., на території Поморянської селищної ради (за межами населеного пункту с.Поляни), кадастровий номер: 4621885500:07:000:0224, Поморянська селищна рада

В И Р І Ш И Л А:

1. Затвердити проект землеустрою щодо відведення земельної ділянки зі зміною цільового призначення для продажу права оренди на неї на земельних торгах для ведення товарного сільськогосподарського виробництва (КВЦПЗ 01.01), площею 20,9332га, що розташована: Львівська обл., на території Поморянської селищної ради (за межами населеного пункту с.Поляни), кадастровий номер: 4621885500:07:000:0224.
2. Змінити цільове призначення земельної ділянки площею 20,9332га, що розташована: Львівська обл., на території Поморянської селищної ради (за межами населеного пункту с.Поляни), кадастровий номер: 4621885500:07:000:0224 із «землі запасу (земельні ділянки кожної категорії земель, які не надані у власність або користування громадянам чи юридичним особам) - код КВЦПЗ 16.00» - встановивши цільове призначення – «для ведення товарного сільськогосподарського виробництва - КВЦПЗ 01.01», вид

використання земельної ділянки: для ведення товарного сільськогосподарського виробництва.

3. Селищному голові забезпечити юридичні дії щодо внесення змін в земельно-облікові документи у частині цільового призначення вище вказаної земельної ділянки.
4. Надати дозвіл на розроблення технічної документації із землеустрою щодо поділу та об'єднання земельної ділянки комунальної власності наведеної в п.1 даного рішення на дві ділянки категорія земель: землі сільськогосподарського призначення, цільове призначення: для ведення товарного сільськогосподарського виробництва відповідно до частини другої статті 136 Земельного Кодексу України.
5. Виконавчому комітету забезпечити подання на затвердження сесією сільської ради розроблену та погоджену в установленому порядку відповідну земельпорядну документацію на земельну ділянку, зазначену в п.1 даного Рішення.

Селищний голова



Степан БУЗАНОВСЬКИЙ



УКРАЇНА
ПОМОРЯНСЬКА СЕЛИЩНА РАДА
Львівської області
УІ сесія VIII скликання
Р І Ш Е Н Н Я

Від 22 червня 2021 року

№507

Про затвердження проекту землеустрою щодо відведення земельної ділянки зі зміною цільового призначення для продажу права оренди на неї на земельних торгах для ведення товарного сільськогосподарського виробництва (КВЦПЗ 01.01), площею 24,5638 га, що розташована: Львівська обл., Золочівський район, на території Поморянської селищної ради (за межами населеного пункту с.Поляни), кадастровий номер: 4621885500:06:000:0057 та продаж права оренди на неї на земельних торгах у формі аукціону

Відповідно до статей 12, 127, 128, 135-139 Земельного кодексу України та ст.26 Закону України «Про місцеве самоврядування в Україні», розглянувши звернення виконавця земельних торгів Львівською регіональною філією «Центр державного земельного кадастру» щодо розгляду та затвердження Проекту землеустрою щодо відведення земельної ділянки зі зміною цільового призначення для продажу права оренди на неї на земельних торгах для ведення товарного сільськогосподарського виробництва (КВЦПЗ 01.01), площею 24,5638га, що розташована: Львівська обл., на території Поморянської селищної ради (за межами населеного пункту с.Поляни), кадастровий номер: 4621885500:06:000:0057, Поморянська селищна рада

В И Р І Ш И Л А:

1. Затвердити проект землеустрою щодо відведення земельної ділянки зі зміною цільового призначення для продажу права оренди на неї на земельних торгах для ведення товарного сільськогосподарського виробництва (КВЦПЗ 01.01), площею 24,5638га, що розташована: Львівська обл., на території Поморянської селищної ради (за межами населеного пункту с.Поляни), кадастровий номер: 4621885500:06:000:0057.
2. Змінити цільове призначення земельної ділянки площею 24,5638га, що розташована: Львівська обл., на території Поморянської селищної ради (за межами населеного пункту с.Поляни), кадастровий номер: 4621885500:06:000:0057 із «землі запасу (земельні ділянки кожної категорії земель, які не надані у власність або користування громадянам чи юридичним особам) - код КВЦПЗ 16.00» - встановивши цільове призначення – «для ведення товарного сільськогосподарського виробництва - КВЦПЗ 01.01», вид

використання земельної ділянки: для ведення товарного сільськогосподарського виробництва.

3. Селищному голові забезпечити юридичні дії щодо внесення змін в земельно-облікові документи у частині цільового призначення вище вказаної земельної ділянки.
4. Надати дозвіл на розроблення технічної документації із землеустрою щодо поділу та об'єднання земельної ділянки комунальної власності наведеної в п.1 даного рішення на дві ділянки категорія земель: землі сільськогосподарського призначення, цільове призначення: для ведення товарного сільськогосподарського виробництва відповідно до частини другої статті 136 Земельного Кодексу України.
5. Виконавчому комітету забезпечити подання на затвердження сесією сільської ради розроблену та погоджену в установленому порядку відповідну землевпорядну документацію на земельну ділянку, зазначену в п.1 даного Рішення.

Селищний голова



Степан БУЗАНОВСЬКИЙ



УКРАЇНА
ПОМОРЯНСЬКА СЕЛИЩНА РАДА
Львівської області
Уісесія УІІІ скликання
Р І Ш Е Н Н Я

Від 22 червня 2021 року

№ 508

Про затвердження проекту землеустрою щодо відведення земельної ділянки зі зміною цільового призначення для продажу права оренди на неї на земельних торгах для ведення товарного сільськогосподарського виробництва (КВЦПЗ 01.01), площею 16.3243 га, що розташована: Львівська обл., Золочівський район, на території Поморянської селищної ради (за межами населеного пункту с.Сновичі), кадастровий номер: 4621887200:07:000:0427 та продаж права оренди на неї на земельних торгах у формі аукціону

Відповідно до статей.12, 127, 128, 135-139 Земельного кодексу України та ст.26 Закону України «Про місцеве самоврядування в Україні», розглянувши звернення виконавця земельних торгів Львівською регіональною філією «Центр державного земельного кадастру» щодо розгляду та затвердження Проекту землеустрою щодо відведення земельної ділянки зі зміною цільового призначення для продажу права оренди на неї на земельних торгах для ведення товарного сільськогосподарського виробництва (КВЦПЗ 01.01), площею 16,3243га, що розташована: Львівська обл., на території Поморянської селищної ради (за межами населеного пункту с.Сновичі), кадастровий номер: 4621887200:07:000:0427, Поморянська селищна рада

В И Р І Ш И Л А:

1. Затвердити проект землеустрою щодо відведення земельної ділянки зі зміною цільового призначення для продажу права оренди на неї на земельних торгах для ведення товарного сільськогосподарського виробництва (КВЦПЗ 01.01), площею 16,3243га, що розташована: Львівська обл., на території Поморянської селищної ради (за межами населеного пункту с.Сновичі), кадастровий номер: 4621887200:07:000:0427.
2. Змінити цільове призначення земельної ділянки площею 16,3243га, що розташована: Львівська обл., на території Поморянської селищної ради (за межами населеного пункту с.Сновичі), кадастровий номер: 4621887200:07:000:0427 із «землі запасу (земельні ділянки кожної категорії земель, які не надані у власність або користування громадянам чи юридичним особам) - код КВЦПЗ 16.00» - встановивши цільове призначення – «для ведення товарного сільськогосподарського виробництва - КВЦПЗ 01.01», вид

використання земельної ділянки: для ведення товарного сільськогосподарського виробництва.

3. Селищному голові забезпечити юридичні дії щодо внесення змін в земельно-облікові документи у частині цільового призначення вище вказаної земельної ділянки.
4. Надати дозвіл на розроблення технічної документації із землеустрою щодо поділу та об'єднання земельної ділянки комунальної власності наведеної в п.1 даного рішення на дві ділянки категорія земель: землі сільськогосподарського призначення, цільове призначення: для ведення товарного сільськогосподарського виробництва відповідно до частини другої статті 136 Земельного Кодексу України.
5. Виконавчому комітету забезпечити подання на затвердження сесією сільської ради розроблену та погоджену в установленому порядку відповідну землевпорядну документацію на земельну ділянку, зазначену в п.1 даного Рішення.

Селищний голова



Степан БУЗАНОВСЬКИЙ



УКРАЇНА
ПОМОРЯНСЬКА СЕЛИЩНА РАДА
Львівської області
УІ сесія VIII скликання
Р І Ш Е Н Н Я

Від 22 червня 2021 року

№ 509

Про затвердження проекту землеустрою щодо відведення земельної ділянки зі зміною цільового призначення для продажу права оренди на неї на земельних торгах для ведення товарного сільськогосподарського виробництва (КВЦПЗ 01.01), площею 10,2265 га, що розташована: Львівська обл., Золочівський район, на території Поморянської селищної ради (за межами населеного пункту с.Сновичі), кадастровий номер: 4621887200:09:000:0555 та продаж права оренди на неї на земельних торгах у формі аукціону

Відповідно до статей.12, 127, 128, 135-139 Земельного кодексу України та ст.26 Закону України «Про місцеве самоврядування в Україні», розглянувши звернення виконавця земельних торгів Товарною біржою «А-Тендер» щодо розгляду та затвердження Проекту землеустрою щодо відведення земельної ділянки зі зміною цільового призначення для продажу права оренди на неї на земельних торгах для ведення товарного сільськогосподарського виробництва (КВЦПЗ 01.01), площею 10,2265 га., що розташована: Львівська обл., на території Поморянської селищної ради (за межами населеного пункту с.Сновичі), кадастровий номер: 4621887200:09:000:0555, Поморянська селищна рада

В И Р І Ш И Л А:

1. Затвердити проект землеустрою щодо відведення земельної ділянки зі зміною цільового призначення для продажу права оренди на неї на земельних торгах для ведення товарного сільськогосподарського виробництва (КВЦПЗ 01.01), площею 10,2265 га., що розташована: Львівська обл., на території Поморянської селищної ради (за межами населеного пункту с.Сновичі), кадастровий номер: 4621887200:09:000:0555.
2. Змінити цільове призначення земельної ділянки площею 10,2265 га., що розташована: Львівська обл., на території Поморянської селищної ради (за межами населеного пункту с.Сновичі), кадастровий номер: 4621887200:09:000:0555, із «земель запасу» - код КВЦПЗ 16.00» - встановивши цільове призначення – «для ведення товарного сільськогосподарського виробництва - КВЦПЗ 01.01», вид використання земельної ділянки: для ведення товарного сільськогосподарського виробництва.

3. Селищному голові забезпечити юридичні дії щодо внесення змін в земельно-облікові документи у частині цільового призначення вище вказаної земельної ділянки.
4. Включити до переліку земельних ділянок для продажу права оренди на них на земельних торгах у формі аукціону земельну ділянку площею 10,2265 га; кадастровий номер: 4621887200:09:000:0555, код класифікації згідно Класифікації видів цільового призначення земель, затвердженої наказом Держкомзему України №548 від 23.07.2010 року – 01.01, категорія земель – землі сільськогосподарського призначення; цільове призначення – для ведення товарного сільськогосподарського виробництва, вид використання земельної ділянки: для ведення товарного сільськогосподарського виробництва, що розташована: Львівська обл., на території Поморянської селищної ради за межами населеного пункту с.Сновичі).
5. Продати право оренди земельної ділянки площею 10,2265 га; кадастровий номер: 4621887200:09:000:0555, код класифікації згідно Класифікації видів цільового призначення земель, затвердженої наказом Держкомзему України №548 від 23.07.2010 року – 01.01, категорія земель – землі сільськогосподарського призначення; цільове призначення – для ведення товарного сільськогосподарського виробництва, вид використання земельної ділянки: для ведення товарного сільськогосподарського виробництва, що розташована: Львівська обл., на території Поморянської селищної ради (за межами населеного пункту с.Сновичі) на земельних торгах у формі аукціону.
6. Затвердити стартовий розмір річної орендної плати за земельну ділянку в розмірі 12 % від нормативної грошової оцінки земельної ділянки.
7. Встановити термін оренди 10 років.
8. Встановити значення кроку земельних торгів у формі аукціону у розмірі 0,5% від стартового розміру річної орендної плати земельної ділянки.
9. Торги провести в порядку визначеному ст.137-139 Земельного Кодексу України.
10. Дату та час проведення земельних торгів у формі аукціону визначити Виконавцю земельних торгів у межах термінів, визначених ст.137 Земельного кодексу України з урахуванням робочого часу міської ради.
11. Місцем проведення земельних торгів у формі аукціону визначити приміщення селищної ради : Львівська обл., Золочівський р-н, смт.Поморяни, вул.Січових Стрільців, буд.25
12. Відповіднодо п.5. ст.135 ЗКУ, п.5.ст.136 ЗКУ, на виконання п.31 ст.137 ЗКУ зобов'язати Переможця земельних торгів:
 - Відшкодувати Виконавцю земельних торгів витрати, здійсненні на підготовку Лоту до проведення земельних торгів в сумі: 26018 грн. 08 коп. (двадцять шість тисяч вісімнадцять гривень 08 копійок);
 - Відшкодувати Виконавцю торгів витрати, пов'язані із організацією та проведенням земельних торгів у формі аукціону відповідно до вимог чинного законодавства України.Відшкодування витрат на підготовку Лоту до торгів та організацію і проведення земельних торгів у формі аукціону здійснюється Учасником, що став Переможцем торгів на підставі окремого договору між Виконавцем торгів та Учасником.
13. Для проведення земельних торгів у формі аукціону створити аукціонну комісію у складі:
 - голова комісії;

- члени комісії.

14. Уповноважити селищну голову С.В. Бузановського від імені Організатора бути присутнім на земельних торгах, підписати протокол земельних торгів, укласти договір оренди землі із Переможцем за результатами земельних торгів та інші документи з питань проведення земельних торгів.

15/Контроль за виконанням цього рішення покласти на комісію з питань охорони навколишнього природного середовища сільського господарства та земельних відносин Поморянської селищної ради.

Селищний голова



Степан БУЗАНОВСЬКИЙ